

**Statutární město Ostrava
Odbor dopravy a životního prostředí
Oddělení životního prostředí
Těšínská 138/35
710 00 Ostrava – Slezská Ostrava**

Ostrava dne 24. 10. 2023

Žádost o poskytnutí informace

Vážení,

obracíme se na Vás s následující žádostí o poskytnutí informace podle zák. č. 106/1999 Sb., o svobodném přístupu k informacím, ve znění pozdějších předpisů:

1) Žádáme tímto o poskytnutí informace, zda byla podána žádost o povolení kácení dřevin na následujících pozemcích parc. č
vše v k.ú. Slezská Ostrava?

2) V případě, že žádost či žádosti ad 1) byly podány, žádáme o zaslání jednotlivých žádostí, a v případě, že byla vydána rozhodnutí k těmto žádostem o zaslání těchto rozhodnutí.

Děkujeme a jsme s pozdravem



Vaše značka:

Ze dne: 06.10.2023

Č. j.: SLE/46299/23/

Sp. zn.: S-SLE/43041/23/

Vyřizuje:

Rozdělovník

Telefon:

E-mail:

Datum: 27.10.2023

Výzva k doplnění

Statutární město Ostrava, Úřad městského obvodu Slezská Ostrava, odbor dopravy a životního prostředí (dále jen SMO ÚMOB Sl. Ostrava, odbor DaŽP), věcně a místně příslušný orgán podle ustanovení § 76 odst. 1 písm. a) zákona č. 114/1992 Sb., o ochraně přírody a krajiny, ve znění pozdějších předpisů (dále jen „zákon“), ust. § 139 odst. 2 zákona č. 128/2000 Sb., o obcích (obecní zřízení), ve znění pozdějších předpisů, a ust. § 11 zákona č. 500/2004 Sb., správní řád, ve znění pozdějších předpisů (dále jen „správní řád“), oznamuje účastníkům řízení, že ve věci žádosti o povolení kácení dřevin rostoucích na pozemcích p. č.

v k. ú. Slezská Ostrava z důvodu: „Záměr výstavby novostavby bytového komplexu Keltičkova a dopravního propojení ulice U Staré elektrárny na ulici Keltičkova“, podané vlastníkem pozemku p. č. v k. ú. Slezská Ostrava a jiným oprávněným uživatelem pozemku p. č. v k. ú. Slezská Ostrava:

zast. na základě plné moci právnickou osobou

se souhlasem vlastníka pozemku p. č. v k. ú. Slezská Ostrava: Statutární město Ostrava – městský obvod Slezská Ostrava, IČO: 008 45 451, se sídlem Těšínská 35, 710 16 Ostrava, byla zjištěna skutečnost, která brání v řízení pokračovat.

Při kontrole žádosti SMO ÚMOB Sl. Ostrava, odbor DaŽP zjistil, že předmětná žádost neobsahuje pravomocné územní rozhodnutí, stavební povolení nebo dokument obdobného charakteru dle ustanovení zákona č. 183/2006 Sb., o územním plánování a stavebním řádu, ve znění pozdějších předpisů, k předmětnému záměru (stavbě), ani projektovou dokumentaci se zákresem stavby, z níž by bylo patrné, že předmětné dřeviny kolidují se záměrem (stavbou). Z tohoto důvodu nemůže SMO ÚMOB Sl. Ostrava, odbor DaŽP posoudit, zdali se jedná o žádost o povolení ke kácení podle ust. § 8 odst. 1 zákona nebo o žádost o vydání závazného stanoviska podle ust. § 8 odst. 6 zákona.

Bylo zjištěno, že k žádosti není připojen souhlas vlastníka pozemku p. č. k. ú. Slezská Ostrava, na jehož základě by byl žadatel jiným oprávněným uživatelem k tomuto pozemku.

Vzhledem k výše uvedenému SMO ÚMOB Sl. Ostrava, odbor DaŽP podle ust. § 45 odst. 2 správního řádu **vyzývá žadatele k doplnění žádosti o:**

1. souhlas vlastníka pozemku p. v k. ú. Slezská Ostrava

2. upřesnění dendrologického průzkumu tak, aby bylo zřejmé umístění dotčených dřevin na jednotlivých pozemcích

3. upřesnění žádosti

a) pokud žádáte o vydání povolení ke kácení dřevin podle ustanovení § 8 odst. 1 zákona č. 114/1992 Sb., o ochraně přírody a krajiny, ve znění pozdějších předpisů, pak je nutné doložit platné územní rozhodnutí, stavební povolení nebo dokument obdobného charakteru dle ustanovení zákona č. 183/2006 Sb., o územním plánování a stavebním řádu, ve znění pozdějších předpisů,

b) pokud žádáte o vydání závazného stanoviska podle ustanovení § 8 odst. 6 zákona č. 114/1992 Sb., o ochraně přírody a krajiny, pro účely stavebního záměru povoleného v územním řízení, v územním řízení s posouzením vlivů na životní prostředí, ve společném územním a stavebním řízení nebo společném územním a stavebním řízení s posouzením vlivů na životní prostředí, je nutné doložit kompletní stavební dokumentaci a zákres stavby, z nichž je patrné, že dřeviny se stavbou kolidují.

Lhůta pro doplnění žádosti se v souladu s ust. § 37 odst. 3 správního řádu stanovuje **do 30 dnů od doručení této výzvy.**

V případě, že **žádost nebude doplněna ve stanovené lhůtě, bude správní řízení v souladu s ust. § 66 odst. 1 správního řádu, zastaveno.**

Rozdělovník

„elektronicky podepsáno“

otisk úředního razítka



Vaše značka:

Ze dne: 06.10.2023

Č. j.: SLE/46259/23/

Sp. zn.: S-SLE/43041/23/

Vyřizuje:

Rozdělovník

Telefon:

E-mail:

Datum: 27.10.2023

Usnesení č. 120/23/OP/ o přerušení řízení

I. Výroková část

Statutární město Ostrava, Úřad městského obvodu Slezská Ostrava, odbor dopravy a životního prostředí (dále jen SMO ÚMOB Sl. Ostrava, odbor DaŽP), věcně a místně příslušný orgán podle ustanovení § 76 odst. 1 písm. a) zákona č. 114/1992 Sb., o ochraně přírody a krajiny, ve znění pozdějších předpisů (dále jen „zákon“), ust. § 139 odst. 2 zákona č. 128/2000 Sb., o obcích (obecní zřízení), ve znění pozdějších předpisů, a ust. § 11 zákona č. 500/2004 Sb., správní řád, ve znění pozdějších předpisů (dále jen „správní řád“), **rozhodl takto:**

Podle ust. § 64 odst. 1 písm. a) správního řádu se správní řízení ve věci povolení kácení dřevin rostoucích na pozemcích p. č. _____ v k. ú. Slezská Ostrava z důvodu: „Záměr výstavby novostavby bytového komplexu Keltičkova a dopravního propojení ulice U Staré elektrárny na ulici Keltičkova“, podané vlastníkem pozemku p. č. _____ v k. ú. Slezská Ostrava a jiným oprávněným uživatelem pozemku p. č. _____ v k. ú. Slezská Ostrava: _____

zast. na základě plné moci právnickou osobou _____

(dále jen žadatel)

p ř e r u š u j e, neboť žádost trpí podstatnými vadami.

Podle ust. § 65 odst. 1 správního řádu po dobu přerušení řízení lhůty, týkající se provádění úkonů v řízení, neběží.

II. Odůvodnění

Doručením žádosti žadatele, který je vlastníkem pozemku p. č. _____ v k. ú. Slezská Ostrava a zároveň jiným oprávněným uživatelem pozemku p. č. _____ v k. ú. Slezská Ostrava:

základě plné moci právnickou osobou

SMO ÚMOB Sl. Ostrava, odbor DaŽP, jako věcně a místně příslušný orgán podle ustanovení § 76 odst. 1 písm. a) zákona, ust. § 139 odst. 2 obecní zřízení a ust. § správního řádu, zahájil dne 06.10.2023 správní řízení ve věci povolení kácení dřevin rostoucích na pozemcích p. č. _____ v k. ú. Slezská Ostrava z důvodu: „Záměr výstavby novostavby bytového komplexu Keltičkova a dopravního propojení ulice U Staré elektrárny na ulici Keltičkova“.

Při kontrole žádosti SMO ÚMOB Sl. Ostrava, odbor DaŽP zjistil skutečnosti, které brání v řízení pokračovat. Žádost neobsahuje pravomocné územní rozhodnutí, stavební povolení nebo dokument obdobného charakteru dle ustanovení zákona č. 183/2006 Sb., o územním plánování a stavebním řádu, ve znění pozdějších předpisů, k předmětnému záměru (stavbě), ani projektovou dokumentaci se zákresem stavby, z níž by bylo patrné, že předmětné dřeviny kolidují se záměrem (stavbou). Z tohoto důvodu nemůže SMO ÚMOB Sl. Ostrava, odbor DaŽP posoudit, zdali se jedná o žádost o povolení ke kácení podle ust. § 8 odst. 1 zákona nebo o žádost o vydání závazného stanoviska podle ust. § 8 odst. 6 zákona.

Bylo zjištěno, že k žádosti není připojen souhlas vlastníka pozemku p. č. _____ k. ú. Slezská Ostrava, na jehož základě by byl žadatel jiným oprávněným uživatelem k tomuto pozemku. A dále je nutné upřesnění dendrologického průzkumu tak, aby bylo zřejmé umístění dotčených dřevin na jednotlivých pozemcích.

Vzhledem k výše uvedenému SMO ÚMOB Sl. Ostrava odbor DaŽP podle ust. § 45 odst. 2 správního řádu vyzval žadatele k doplnění žádosti o: souhlas vlastníka pozemku p. č. _____ v k. ú. Slezská Ostrava, upřesnění dendrologického průzkumu a o upřesnění žádosti, zda žadatel žádá o povolení ke kácení nebo podává žádost o vydání závazného stanoviska podle příslušných ustanovení zákona. V tomto případě je potřeba doplnit stavební dokumentaci, zákres stavby, z nichž je patrné, že dřeviny se stavbou kolidují.

Lhůta pro odstranění nedostatků žádosti, byla v souladu s ust. § 37 odst. 3 správního řádu stanovena do **30 dnů** od doručení výzvy. V případě, že žádost nebude doplněna ve stanovené lhůtě, bude správní řízení v souladu s ust. § 66 odst. 1 písm. c) správního řádu zastaveno.

III. Poučení účastníka

Proti tomuto usnesení může účastník řízení podat podle ust. § 76 odst. 5 správního řádu odvolání k Magistrátu města Ostravy odboru ochrany životního prostředí (dále jen MMO OOŽP), ve lhůtě do 15 dnů od jeho oznámení, a to podáním učiněným u SMO ÚMOB Sl. Ostrava, odbor DaŽP. V odvolání se uvede, v jakém rozsahu se usnesení napadá a dále namítaný rozpor s právními předpisy nebo nesprávnost usnesení nebo řízení, jež mu předcházelo. Odvolání jen proti odůvodnění usnesení je nepřipustné. Odvolání se podává v počtu 2 stejnopisů. Podle ust. § 76 odst. 5 odst. správního řádu odvolání proti usnesení nemá odkladný účinek.

Rozdělovník

„elektronicky podepsáno“

otisk úředního razítka

Rada městského obvodu

37. Rada městského obvodu Slezská Ostrava ze dne 26.09.2023

VÝPIS

Souhlas vlastníka pozemku s kácením dřevin a souhlas se vstupem na pozemek parc.č. , za účelem kácení dřevin - k.ú. Slezská Ostrava, obec Ostrava

Rada městského obvodu

1. souhlasí

s kácením dřevin, které jsou označeny č. a uvedené v příloze č. 3 předloženého materiálu, rostoucích mimo les na pozemku parc.č. , v k.ú. Slezská Ostrava, obec Ostrava, a

bezúplatným vstupem na výše uvedený pozemek za účelem kácení těchto dřevin v rámci projektu „Novostavba bytového komplexu na parcelách č. v k.ú. Slezská Ostrava“, jehož investorem je:

a to za splnění těchto podmínek:

- potřebné práce budou prováděny pouze v nezbytném rozsahu, aby nedošlo ke zničení předmětných pozemků technikou,
- odbor dopravy a životního prostředí (DaŽP) bude požádán o povolení kácení,
- veškeré práce, včetně odstranění dřevní hmoty, větví, porostních zbytků a následný úklid pozemků, budou provedeny na vlastní náklady investora stavby,
- stanoví-li orgán ochrany přírody jako kompenzaci ekologické újmy náhradní výsadbu, zabezpečí tuto na vlastní náklady výše uvedený investor stavby,
- v případě dotčení cest je nutno zažádat odbor DaŽP o zvláštní užívání,

dle důvodové zprávy a přílohy předloženého materiálu.

1. Termín: 31.10.2023

Usnesení - Schváleno (Pro: 9, Proti: 0, Zdržel se: 0, Poznámka:)

.....
Ing. Roman Goryczka v.r.
místostarosta

.....
Vladimír Lyčka v.r.
místostarosta

1. Objednatel:

2. Zpracovatel:

3. Cíl práce:

Cílem dendrologického průzkumu dřevin bylo zjištění množství, obvodů a lokalizace dřevin na dotčených pozemcích, k nimž je třeba zažádat o povolení ke kácení v rámci stavby poblíž ulice Keltičkova v Ostravě.

Jedná se tedy o dřeviny s obvodem kmene nad 80 cm měřeného ve výšce 130 cm nad zemí a porosty s výměrou nad 40 m².

Terénní šetření proběhlo v 5-6/2023.

Dřeviny se nacházejí na těchto pozemcích:

Místo stavby: Ostrava – Slezská Ostrava

Katastrální území: Slezská Ostrava

parcelní čísla pozemků: p.č. :

4. Použité podklady:

Geodetické zaměření objednatele – formát dwg.

Mapy ze serveru www.google.com

5. Metodika inventarizace:

Na základě cíle průzkumu a potřeb zjištění byly zvoleny následující hodnotící ukazatele:

U solitérních stromů byly hodnoceny:

- Číslo v mapové části - počínaje č. 1 shodné s tabulkovou a mapovou částí
- Latinský název - latinské označení dřeviny
- Český název - české označení dřeviny
- Průměr kmene - měřeno ve výčetní výšce 1,3 m nad terénem v cm
- Obvod kmene - měřeno ve výčetní výšce 1,3 m nad terénem v cm
- Poznámka

U porostů byly hodnoceny:

- Číslo lokality shodné s tabulkovou a mapovou částí
- Latinský název - latinské označení dřeviny
- Český název - české označení dřeviny
- Výměra porostů v m² – stanoveno odhadem
- Procentické zastoupení druhů v porostu
- Poznámka

6. Závěr:

Na základě požadavků objednatele byly zhodnoceny jím určené stromy a porosty. Bylo změřeno celkem 41 ks dřevin a 1856 m² ploch porostů dřevin, z nichž 2 porosty nevyžadují povolení ke kácení.

Jednalo se převážně borovice černé – *Pinus nigra*, javory – *Acer platanoides*, jasany – *Fraxinus excelsior* a lípy – *Tilia platyphyllos* a o rychle rostoucí, krátkověké i dlouhověké dřeviny v porostech jako např. bez černý – *Sambucus nigra* a břečťan – *Hedera helix*. Několik exotických dřevin jako např. Ibišek – *Hybiscus syriacus* nebo barevné kultivary keřů jsou zde jako relikty zahrady, která zde byla v minulosti.

Dřeviny a porosty podléhající vyřízení povolení ke kácení jsou označeny v mapové a tabulkové části.

7. Tabulková příloha

8. Mapová příloha

±0,000 m = 1.NP = 228,575 m.n.m.; výškový systém = Bpv; souřadnicový systém = S-JTSK

dílo je chráněno dle zákona č. 121/2000 Sb.

STAVBA: NOVOSTAVBA BYTOVÉHO KOMPLEXU NA PARCELE Č. V K. Ú. SLEZSKÁ OSTRAVA			PROJEKTANT:		
VYPRACOVAL:	KONTROLOVAL:	ZODPOVĚDNÝ PROJEKTANT:			
INVESTOR:					
ČÁST	SO 801 - DENDROLOGICKÝ PRŮZKUM KELTIČKOVA		STUPEŇ: DUR		
OBSAH TABULKOVÁ ČÁST					
Č. REVIZE:	PROVEDL:	PŘEDMĚT REVIZE:			
-	-	-			
Č. VÝKRESU:	MĚŘÍTKO:	FORMÁT:	Č. ZAKÁZKY:	DATUM:	PARÉ:
SO 801.2			H220906	06/2023	1 2 3 4



Solitérní stromy

Číslo v mapové části	Název latinsky	Název česky	Průměr kmene	Obvod kmene	Poznámka
6	Pinus nigra	Borovice černá	42	132	
7	Pinus nigra	Borovice černá	33	104	
8	Pinus nigra	Borovice černá	34	107	
9	Pinus nigra	Borovice černá	31	97	
10	Pinus nigra	Borovice černá	32	100	
11	Pinus nigra	Borovice černá	36	113	
12	Pinus nigra	Borovice černá	27	85	
13	Pinus nigra	Borovice černá	41	129	
14	Pinus nigra	Borovice černá	26	82	
15	Pinus nigra	Borovice černá	27	85	
16	Pinus nigra	Borovice černá	28	88	
17	Pinus nigra	Borovice černá	32	100	
18	Pinus nigra	Borovice černá	31	97	
19	Pinus nigra	Borovice černá	31	97	
20	Pinus nigra	Borovice černá	27	85	
21	Fraxinus excelsior	Jasan ztepilý	52	163	
22	Fraxinus excelsior	Jasan ztepilý	41	129	
23	Fraxinus excelsior	Jasan ztepilý	79	248	
24	Fraxinus excelsior	Jasan ztepilý	62,66	197	
25	Acer pseudoplatanus	Javor klen	42	132	
26	Acer pseudoplatanus	Javor klen	36	113	
27	Acer pseudoplatanus	Javor klen	54	170	
28	Acer pseudoplatanus	Javor klen	28,26	122,129,63	
29	Acer pseudoplatanus	Javor klen	8,14,37,30,24,16,14,12,33,32	25,44,116,94,75,50,44,38,104,100	
30	Pinus nigra	Borovice černá	30	94	
31	Acer pseudoplatanus	Javor klen	39	122	
33	Betula pendula	Bříza bělokorá	44	138	
34	Betula pendula	Bříza bělokorá	51	160	
35	Tilia platyphyllos	Lípa velkolistá	29	91	
36	Tilia platyphyllos	Lípa velkolistá	35	110	
38	Tilia platyphyllos	Lípa velkolistá	41	129	
39	Tilia platyphyllos	Lípa velkolistá	38	119	
40	Pinus nigra	Borovice černá	32	100	
41	Pinus sylvestris	Borovice lesní	31	97	suchá
42	Pinus nigra	Borovice černá	26	82	
43	Pinus nigra	Borovice černá	30	94	
44	Pinus nigra	Borovice černá	33	104	

46	Pinus nigra	Borovice černá	29	91	
47	Pinus nigra	Borovice černá	35	110	
48	Pinus nigra	Borovice černá	32	100	
49	Pinus nigra	Borovice černá	34	107	

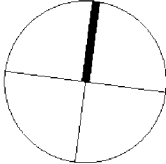

Pořadová čísla, jejich lokalizace a požadavek na hodnocení právě těchto čísel/dřevin dodán investorem.

Porosty

Číslo v mapové části	Název latinsky	Název česky	Procentické zastoupení	Výměra v m2	Poznámka
A	Pinus nigra	Borovice černá	23	1555,98	Obvody 15 - 79 cm ve výčetní výšce
	Thuja occidentalis	Zerav západní	5		
	Forsythia intermedia	Zlatice prostřední	5		
	Sambucus nigra	Bez černý	20		
	Acer platanoides	Javor mléč	10		
	Juglans regia	Ořešák královský	1		
	Fraxinus excelsior	Jasan ztepilý	5		
	Philadelphus coronarius	Pustoryl věncový	1		
	Corylus avellana Atropurp	Líska obecná	1		
	Acer pseudoplatanus	Javor klen	5		
	Robinia pseudoaccacia	Trnovník akát	1		
	Hedera helix	Břetan popínavý	22		
	Physocarpus opulifolius	Tavola kalinolistá	1		
B	Philadelphus coronarius	Pustoryl věncový	10	225,309	
	Sambucus nigra	Bez černý	30		
	Acer platanoides	Javor mléč	20		
	Forsythia intermedia	Zlatice prostřední	10		
	Amorpha fruticosa	Netvařec křovitý	5		
	Acer pseudoplatanus	Javor klen	25		
C	Lonicera nitida	Zimolez lesklý	100	49,899	

±0,000 m = 1.NP = 228,575 m.n.m.; výškový systém = Bpv; souřadnicový systém = S-JTSK

dílo je chráněno dle zákona č. 121/2000 Sb.

STAVBA: NOVOSTAVBA BYTOVÉHO KOMPLEXU NA PARCELE Č. V K. Ú. SLEZSKÁ OSTRAVA			PRO		
VYPRACOVAL:	KONTROLOVAL:	ZODPOVĚDNÝ PROJEKTANT:			
INVESTOR:					
ČÁST: SO 801 - DENDROLOGICKÝ PRŮZKUM KELTIČKOVA	STUPEŇ: DUR				
OBSAH:					
Č. REVIZE: -	PROVEDL: -	PŘEDMĚT REVIZE: -			
Č. VÝKRESU: SO 801	MĚŘITKO:	FORMÁT:	Č. ZAKÁZKY: H220906	DATUM: 06/2023	PARÉ: 1 2 3 4

OBSAH

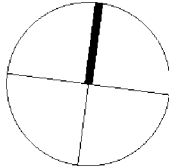
SO 801.1 TEXTOVÁ ČÁST

SO 801.2 TABULKOVÁ ČÁST

SO 801.3 VÝKRES – DENDROLOGICKÝ PRŮZKUM, A1, M 1:150

±0,000 m = 1.NP = 228,575 m.n.m.; výškový systém = Bpv; souřadnicový systém = S-JTSK

dílo je chráněno dle zákona č. 121/2000 Sb.

STAVBA: NOVOSTAVBA BYTOVÉHO KOMPLEXU NA PARCELE Č. V K. Ú. SLEZSKÁ OSTRAVA		PROJEKTANT:
VYPRACOVAL:	KONTROLOVAL:	ZODPOVĚDNÝ PROJEKTANT:


INVESTOR:

ČÁST: SO 801 - DENDROLOGICKÝ PRŮZKUM KELTIČKOVA	STUPEŇ: DUR
--	----------------

OBSAH: TEXTOVÁ ČÁST

Č. REVIZE: -	PROVEDL: -	PŘEDMĚT REVIZE: -
-----------------	---------------	----------------------

Č. VÝKRESU: SO 801.1	MĚŘÍTKO:	FORMÁT:	Č. ZAKÁZKY: H220906	DATUM: 06/2023	PARÉ: 1 2 3 4
--------------------------------	----------	---------	------------------------	-------------------	------------------



1. Objednatel:

2 Zpracovatel:

3. Cíl práce:

Cílem dendrologického průzkumu dřevin bylo zjištění množství, obvodů a lokalizace dřevin na dotčených pozemcích, k nimž je třeba zažádat o povolení ke kácení v rámci stavby poblíž ulice Keltičkova v Ostravě.

Jedná se tedy o dřeviny s obvodem kmene nad 80 cm měřeného ve výšce 130 cm nad zemí a porosty s výměrou nad 40 m².

Terénní šetření proběhlo v 5-6/2023.

Dřeviny se nacházejí na těchto pozemcích:

Místo stavby: Ostrava – Slezská Ostrava

Katastrální území: Slezská Ostrava

parcelní čísla pozemků: p.č.

4. Použité podklady:

Geodetické zaměření objednatele – formát dwg.

Mapy ze serveru www.google.com

5. Metodika inventarizace:

Na základě cíle průzkumu a potřeb zjištění byly zvoleny následující hodnotící ukazatele:

U solitérních stromů byly hodnoceny:

- Číslo v mapové části - počínaje č. 1 shodné s tabulkovou a mapovou částí
- Latinský název - latinské označení dřeviny
- Český název - české označení dřeviny
- Průměr kmene - měřeno ve výčetní výšce 1,3 m nad terénem v cm
- Obvod kmene - měřeno ve výčetní výšce 1,3 m nad terénem v cm
- Poznámka

U porostů byly hodnoceny:

- Číslo lokality shodné s tabulkovou a mapovou částí
- Latinský název - latinské označení dřeviny
- Český název - české označení dřeviny
- Výměra porostů v m² – stanoveno odhadem
- Procentické zastoupení druhů v porostu
- Poznámka

6. Závěr:

Na základě požadavků objednatele byly zhodnoceny jím určené stromy a porosty. Bylo změřeno celkem 41 ks dřevin a 1831,2 m² ploch porostů dřevin.

Jednalo se převážně o borovice černé – *Pinus nigra*, javory – *Acer platanoides*, jasany – *Fraxinus excelsior* a lípy – *Tilia platyphyllos* a o rychle rostoucí, krátkověké i dlouhověké dřeviny v porostech jako např. bez černý – *Sambucus nigra* a břečťan – *Hedera helix*.

Dřeviny a porosty podléhající vyřízení povolení ke kácení jsou označené v mapové a tabulkové části.



Vaše značka:

Ze dne: 11.08.2023

Č. j.: SLE/41760/23/

Sp. zn.: S-SLE/35454/23/

Vyřizuje:

Telefon:

E-mail:

Datum: 27.9.2023

Vážení,

podali jsme „Žádost o souhlas vlastníka pozemku s kácením dřevin“ v rámci akce: „Novostavba bytového komplexu na parcelách č. [] v k.ú. Slezská Ostrava“, v zastoupení žadatele

Vaše žádost byla projednána dne 26.09.2023 v Radě městského obvodu Slezská Ostrava, kdy usnesením č. [] Rada městského obvodu **souhlasí**

s kácením dřevin, které jsou označeny č. [] a uvedené v příloze č. 3 předloženého materiálu, rostoucích mimo les na pozemku parc.č. [] v k.ú. Slezská Ostrava, obec Ostrava, a

bezúplatným vstupem na výše uvedený pozemek za účelem kácení těchto dřevin v rámci projektu „Novostavba bytového komplexu na parcelách č. [] v k.ú. Slezská Ostrava“, jehož investorem je:

a to za splnění těchto podmínek:

- potřebné práce budou prováděny pouze v nezbytném rozsahu, aby nedošlo ke zničení předmětných pozemků technikou,
- odbor dopravy a životního prostředí (DaŽP) bude požádán o povolení kácení,
- veškeré práce, včetně odstranění dřevní hmoty, větví, porostních zbytků a následný úklid pozemků, budou provedeny na vlastní náklady investora stavby,
- stanoví-li orgán ochrany přírody jako kompenzaci ekologické újmy náhradní výsadbu, zabezpečí tuto na vlastní náklady výše uvedený investor stavby,
- v případě dotčení cest je nutno zažádat odbor DaŽP o zvláštní užívání,

S pozdravem

-podepsáno elektronicky-





ov61es8917e8bd

PLNÁ MOC

udělujeme tímto **PLNOU MOC** společnosti:

v záležitostech přípravy projektové dokumentace, územního souhlasu, územního řízení, stavebního řízení, ohlášení stavby a další inženýrské činnosti, týkající se projektu **Novostavby bytového komplexu na parcelách parc.č. v k.ú. Slezská Ostrava.**

Zmocněnec má právo zastupovat zmocnitele při jednáních před správními orgány i všemi ostatními dotčenými orgány, přijímat doručované písemnosti, uzavírat smlouvy, podávat žádosti, činit návrhy, včetně vzdání se práva odvolání a vyzvedávat doklady týkající se shora uvedené záležitosti.

Tuto plnou moc uděluji na období od dne podepsání této plné moci do doby vydání pravomocného kolaudačního rozhodnutí, vydaného příslušným stavebním úřadem ve shora uvedené věci.

V Ostravě dne 09.03.2023

Tímto plnou moc přijímám:

žadatel ***adresát:**

Fyzická osoba: Jméno a příjmení, datum narození, trvalý pobyt	
**Nepovinné informace pro fyzickou osobu tel. číslo	
Právnícká osoba (fyzická osoba oprávněná k podnikání): název právnické osoby, IČ, tel., sídlo	
adresa pro doručování	

Statutární město Ostrava
Úřad městského obvodu
Slezská Ostrava
odbor dopravy a životního
prostředí
Těšinská 138/35
710 16 Slezská Ostrava

Věc: Žádost o povolení kácení dřevin

vztah k pozemku, na kterém dřevina roste:	Žadatel je vlastník pozemků parc.č. _____ a má jiný vztah k pozemkům _____, souhlas vlastníka těchto pozemků je doložen v příloze
parc. č. pozemků na kterém dřevina roste :	_____ k.ú Slezská Ostrava
dřeviny: stromy (počet + druh + obvod kmene ve výšce 130 cm nad zemí) keře (druh + velikost plochy)	41 stromů (Borovice černá 24ks, Jasan ztepilý 4ks, Javor klen 6ks, Bříza bělokorá 2ks, Lípa velkolistá 4ks, Borovice lesní 1ks Porosty A – 1555,98 m2 (Borovice černá, Zerav západní, Zlatice prostřední, Bez černý, Javor mléč, Ořešák královský, Jasan ztepilý, Pustoryl věncový, Líska obecná, Javor klen, Trnovník akát, Břečťan popínavý, Tavola kalinolistá) Porost B – 225,309 m2 (Pustoryl věncový, Bez černý, Javor mléč, Zlatice prostřední, Netvařec křovitý, Javor Klen) Porost C – 49,899m2 (Zimolez lesklý)
důvod	Záměr výstavby novostavby bytového komplexu Keltičkova a dopravního propojení ulice U Staré elektrárny na ulici Keltičkova
okruh známých účastníků řízení	

Podpis žadatele (ů)

Dne 6.10.2023

Žadatel je zastoupen na základě plné moci

Povinná příloha: snímek pozemkové mapy se zákresem dřeviny

ano - ne

Ostatní příloha: výpis z obchodního rejstříku

ano - ne

zplnomocnění

ano - ne

* Žádost podává pouze vlastník(ci) pozemku nebo nájemce(ci) se souhlasem vlastníka, na kterém dřevina roste

(v případě více vlastníků žádost podávají všichni)

** **Fyzická osoba vyplněním nepovinných informací** dává souhlas odboru dopravy a životního prostředí k jejímu využití v rámci efektivnější komunikace při vyřízení této žádosti, přičemž tento souhlas poskytuje dobrovolně a je si vědoma, že jej může kdykoliv odvolat, a to doručením písemného oznámení na adresu Úřadu městského obvodu Slezská Ostrava, odvoláním souhlasu není dotčena zákonnost zpracování osobních údajů před jeho odvoláním.

*** přiložit nájemní smlouvu



Vaše značka:

Ze dne: 2023-10-24

Č. j.: SLE 47294/23/

Sp. zn.: S-SLE 45901/

Vyřizuje:

Telefon:

DS:

E-mail:

Datum: 2023-11-02

Poskytnutí informace dle zákona č. 106/1999 Sb., o svobodném přístupu k informacím, ve znění pozdějších předpisů

SMO – Úřad městského obvodu Slezská Ostrava, odbor dopravy a životního prostředí (dále jen „**Povinný subjekt**“) obdržel dne 25.10.2023 od žadatele, zapsaný spolek

Slezská Ostrava, 710 00 Ostrava, žádost o informace podle zákona č. 106/1999 Sb., o svobodném přístupu k informacím, ve znění pozdějších předpisů, která obsahovala následující dotazy, ke kterým „Povinný subjekt“ rovněž poskytuje následující odpovědi:

- 1) *Žádáme tímto o poskytnutí informace, zda byla podána žádost o povolení kácení dřevin na následujících pozemcích parc. č. ... v k. ú. Slezská Ostrava.*

Dne 06.10.2023 byla příslušnému správnímu orgánu ochrany přírody podána žádost o povolení kácení dřevin na pozemcích parc. č. ... Žádost o povolení kácení dřevin na pozemcích parc. č. ... v k. ú. Slezská Ostrava správní orgán ochrany přírody neobdržel.

- 2) *V případě, že žádost či žádosti ad 1) byly podány, žádáme o zaslání jednotlivých žádostí, a v případě, že byla vydána rozhodnutí k těmto žádostem, o zaslání těchto rozhodnutí.*

V příloze č. 1 zasílá „Povinný subjekt“ žádost o povolení kácení dřevin ze dne 06.10.2023. včetně příloh. podanou společností

V příloze č. 2 zasílá „Povinný subjekt“ Usnesení č. 120/23/OP/... ze dne 27.10.2023 o přerušení řízení a Výzvu k doplnění ze dne 27.10.2023.

S pozdravem

- otisk razítka –

Příloha č. 1: Žádost o povolení kácení včetně příloh ze dne 6.10.2023

Příloha č. 2: Usnesení č. 120/23/OP/... a Výzva k doplnění ze dne 27.10.2023