

002154

0.5 / 2020

ÚMOb Slezská Ostrava

Odbor dopravy

Těšínská 35

710 16 Ostrava

ANALOS

Došlo:	16 -03- 2020	
Čj:	AA645	Ukázka
Přílohy:		15. 3. 2020

Statutární město Ostrava Městský obvod Slezská Ostrava úřad městského obvodu	
dne	16 -03- 2020
podatelna	výprava

Ostrava dne 11.3.2020

Žádost o poskytnutí informace podle zákona č. 106/1999 Sb., o svobodném přístupu k informacím, v platném znění, tj. poskytnutí veškerých kopií vydaných rozhodnutí, usnesení, stanovisek či vyjádření týkající se pozemku p.č. [] vlastník Statutární město Ostrava, dále pozemku p.č. k.ú. Slezská Ostrava za období roku 2019 a 2020, tedy období nového vlastníka výše zmiňovaného pozemku,

Žádám o poskytnutí informace podle zákona č. 106/1999 Sb., o svobodném přístupu k informacím, v platném znění, tj. poskytnutí veškerých kopií vydaných rozhodnutí, usnesení, stanovisek či vyjádření týkající se pozemku p.č. [] vlastník Statutární město Ostrava, dále pozemku p.č. [] k.ú. Slezská Ostrava za období roku 2019 a 2020, tedy období nového vlastníka výše zmiňovaného pozemku, tj.

Majitel pozemku p.č. [] k.ú. Slezská Ostrava, se vyjádřil, že v této oblasti se chystají nějaké úpravy, které zasahují do výše zmiňovaných pozemků. Ráda bych byla v této věci informována.

Hezký den



Vaše značka:

Ze dne: 2020-03-11

Č. j.: SLE 12460/20/DaŽP/

Sp. zn.: S-SLE 11645/20/DaŽP

Vyřizuje:

Telefon:

DS:

E-mail:

Datum: 2020-03-23

Vážená paní

k Vaší žádosti o informaci podle zákona č. 106/1999 Sb., o svobodném přístupu k informacím, v platném znění, ve věci poskytnutí veškerých kopií vydaných rozhodnutí, usnesení, stanovisek či vyjádření týkající se pozemků p. č. , a p. č. , k. ú. Slezská Ostrava, za období 2019 a 2020 Vám Úřad městského obvodu Slezská Ostrava, odbor dopravy a životního prostředí sděluje následující:

Úřad městského obvodu Slezská Ostrava, odbor dopravy a životního prostředí z titulu správce místních komunikací III. a IV. tř. v městském obvodu Slezská Ostrava a z titulu silničního správního úřadu pro místní komunikace a veřejně přístupné účelové komunikace v městském obvodu Slezská Ostrava nevydal v předmětném období žádná rozhodnutí, stanoviska či vyjádření týkající se citovaných pozemků.

Úřad městského obvodu Slezská Ostrava, odbor majetkový eviduje rozhodnutí Rady městského obvodu Slezská Ostrava na uzavření 3 smluv, které se týkají pozemku p. č. (přílohy č. 1 až 3). Jedná se o usnesení č. 0182/RMOB-Sle/1822/6 ze dne 23. 1. 2019 - Smlouva o právu provést stavbu, o právu vstupu a vjezdu, o budoucí smlouvě o zřízení věcného břemene – služebnosti – zemní kabelové vedení NN k pozemku p. č. , k.ú. Slezská Ostrava; usnesení č. 1010/RMOB-Sle/1822/20 ze dne 28. 8. 2019 - Smlouva o zřízení věcného břemene – služebnosti – zemní elektrické vedení NN k pozemku p. č. , k.ú. Slezská Ostrava; usnesení č. 1635/RMOB-Sle/1822/31 ze dne 5. 2. 2020 - Smlouva o zřízení věcného břemene – služebnosti – podzemní kabelové vedení NN k pozemku p. č. , k.ú. Slezská Ostrava.

Požadované listiny vztahující se k pozemku p. č. , k.ú. Slezská Ostrava tento odbor neeviduje.

Úřad městského obvodu Slezská Ostrava, odbor územního plánování a stavebního řádu vydal 3 územní souhlasy a rozhodnutí, které se týkají pozemku p. č. (přílohy č. 4 až 6). Jedná se o územní souhlas č. 54/2019 ze dne 20. 3. 2019 k umístění zemní kabelové přípojky NNk pro pozemek p. č. k.ú. Slezská Ostrava; o územní souhlas č. 135/2019 ze dne 22. 7. 2019 k umístění vodovodní přípojky pro pozemek p. č. k.ú. Slezská Ostrava; o rozhodnutí na umístění stavby č. 80/R/2019 ze dne 17. 4. 2019 o umístění stavby veřejného osvětlení v oblasti U Jámy.

Požadované listiny a informace vztahující se k pozemku p. č. k.ú. Slezská Ostrava, Vám tento odbor poskytne v samostatné odpovědi na Vaši další žádost dle zákona č. 106/1999 Sb. adresovanou tomuto odboru.

S pozdravem

STATUTÁRNÍ
MĚSTO OSTRAVA
Úřad městského obvodu
Slezská Ostrava
odbor dopravy a životního prostředí

- Přílohy: č. 1 usnesení RMOB č. 0182/RMOB-Sle/1822/6 ze dne 23. 1. 2019
č. 2 usnesení RMOB č. 1010/RMOB-Sle/1822/20 ze dne 28. 8. 2019
č. 3 usnesení RMOB č.1635/RMOB-Sle/1822/31 ze dne 5. 2. 2020
č. 4 územní souhlas č. 54/2019 ze dne 20. 3. 2019
č. 5 územní souhlas č. 135/2019 ze dne 22. 7. 2019
č. 6 rozhodnutí o umístění stavby č. 80/R/2019 ze dne 17. 4. 2019

Rada městského obvodu

6. Rada městského obvodu Slezská Ostrava ze dne 23.01.2019

VÝPIS

0182/RMOB-Sle/1822/6

Souhlas s umístěním stavby, Právo provést stavbu, Právo vstupu a vjezdu na pozemek, Budoucí věcné břemeno - služebnost v rámci projektu "Slezská Ostrava 4324, NNk" v k.ú. Slezská Ostrava, obec Ostrava - ČEZ Distribuce, a.s.

Rada městského obvodu

1. souhlasí

s umístěním zemního kabelového vedení NN na/v části pozemku p.č. v k.ú. Slezská Ostrava, obec Ostrava (ul. U Jámy), v rámci projektu "Slezská Ostrava 4324, NNk", investora stavby:

ČEZ Distribuce, a.s.
sídlo: Děčín - Děčín IV-Podmokly, Teplická 874/8, PSČ 405 02
IČO: 247 29 035

dle důvodové zprávy a přílohy předloženého materiálu;

2. rozhodla

uzavřít ve prospěch investora stavby smlouvu o udělení práva provést stavbu, a to zemní kabelové vedení NN, na/v části pozemku, ostatní plocha, ostatní komunikace, o výměře 3385 m², v k.ú. Slezská Ostrava, obec Ostrava (ul. U Jámy), s tím, že rozsah dotčení pozemku je: 2 m, přičemž délkový metr (m) pozemku je považován za běžný metr (bm) uvedené liniové stavby, v rámci projektu "Slezská Ostrava 4324, NNk", dle situačního plánu, s investorem stavby:

ČEZ Distribuce, a.s.
sídlo: Děčín - Děčín IV-Podmokly, Teplická 874/8, PSČ 405 02
IČO: 247 29 035

dle důvodové zprávy a přílohy předloženého materiálu;

3. rozhodla

uzavřít ve prospěch investora stavby smlouvu o udělení práva vstupu a vjezdu na část pozemku p.č. v k.ú. Slezská Ostrava, obec Ostrava, uvedenou v bodě 2 tohoto usnesení, v rozsahu podle situačního plánu, s investorem stavby:

ČEZ Distribuce, a.s.
sídlo: Děčín - Děčín IV-Podmokly, Teplická 874/8, PSČ 405 02
IČO: 247 29 035

za účelem provedení stavby dle bodu 2 tohoto usnesení; dle důvodové zprávy a přílohy předloženého materiálu;

4. rozhodla

uzavřít ve prospěch budoucího oprávněného smlouvu o budoucí smlouvě o zřízení věcného břemene - služebnosti k tíži pozemku | , ostatní plocha, ostatní komunikace, o výměře 3385 m², v k.ú. Slezská Ostrava, obec Ostrava (ul. U Jámy), s tím, že předpokládaný rozsah služebnosti je: 2 m, přičemž délkový metr (m) pozemku je považován za běžný metr (bm) níže uvedené liniové stavby, a to v rozsahu vymezeném geometrickým plánem pro vymezení rozsahu věcného břemene - služebnosti k části pozemku, s budoucím oprávněným:

ČEZ Distribuce, a.s.

sídlo: Děčín - Děčín IV-Podmokly, Teplická 874/8, PSČ 405 02

IČO: 247 29 035

kdy obsahem věcného břemene - služebnosti je:

- právo zřídit na vlastní náklady na/v části pozemku p.č. v k.ú. Slezská Ostrava, obec Ostrava, stavbu - zemní kabelové vedení NN (dále jen "Součást distribuční soustavy"), a to vhodným a bezpečným způsobem,
- právo Součást distribuční soustavy provozovat, udržovat, opravovat, příp. odstranit, a to vše na vlastní náklady a vhodným a bezpečným způsobem,
- právo vstupovat a vjíždět na dotčenou část pozemku p.č. v k.ú. Slezská Ostrava, obec Ostrava, po nezbytnou dobu a v nutném rozsahu za účelem prohlídky, údržby, opravy nebo odstranění Součásti distribuční soustavy,
- právo provádět na Součásti distribuční soustavy úpravy za účelem její modernizace nebo zlepšení její výkonnosti,
- povinnost práva odpovídající tomuto věcnému břemeni - služebnosti trpět.

Věcné břemeno - služebnost se zřídí na dobu neurčitou, v rozsahu tak, jak bude vymezeno geometrickým plánem, a za jednorázovou úplatou ve výši 400,- Kč/bm dle GP + DPH v zákonné výši (pro potřeby stanovení úplaty je délkový metr (m) pozemku považován za běžný metr (bm) liniové stavby, tj. Součásti distribuční soustavy). V případě, že celková výše úplaty nepřesáhne 1.000,- Kč + DPH v zákonné výši, bude celková výše úplaty vždy činit 1.000,- Kč + DPH v zákonné výši.

Vztahuje-li se na smlouvu povinnost uveřejnit ji prostřednictvím registru smluv (výše hodnoty jejího předmětu je vyšší než 50.000,- Kč bez DPH), smlouva nabude účinnosti dnem jejího uveřejnění prostřednictvím registru smluv.

Dle důvodové zprávy a přílohy předloženého materiálu.

1.

Termín: 30.04.2019

Usnesení - Schváleno (Pro: 11, Proti: 0, Zdržel se: 0, Poznámka:)

.....

.....

Rada městského obvodu

20. Rada městského obvodu Slezská Ostrava
ze dne 28.08.2019

VÝPIS **1010/RMOB-Sle/1822/20**

Zřízení věcného břemene - služebnosti v k.ú. Slezská Ostrava, obec Ostrava, projekt "Ostrava , NNk" - ČEZ Distribuce, a.s.

Rada městského obvodu
1. rozhodla

o zřízení úplatného věcného břemene - služebnosti k tíži pozemku p.č. / ostatní plocha, ostatní komunikace, o výměře 3385 m², v k.ú. Slezská Ostrava, obec Ostrava (ul. U Jámy), v rozsahu vymezeném geometrickým plánem č. 4308-136/2017 ze dne 24.11.2018, tj. v rozsahu: 2 m, přičemž délkový metr (m) pozemku je považován za běžný metr (bm) níže uvedené liniové stavby, ve prospěch oprávněného:

ČEZ Distribuce, a.s.
sídlo: Děčín - Děčín IV-Podmokly, Teplická 874/8, PSČ 405 02
IČO: 247 29 035

za účelem zřízení a provozování zemního elektrického vedení NN vlastním nákladem, v rámci projektu "Ostrava NNk", č. stavby IV-12-8013588,

a o uzavření příslušné smlouvy s oprávněným,

přičemž obsahem věcného břemene - služebností je:

- právo zřídit na vlastní náklady na/v části pozemku p.č. v k.ú. Slezská Ostrava, obec Ostrava, stavbu - zemní elektrické vedení NN (dále jen "Součást distribuční soustavy"), a to vhodným a bezpečným způsobem,
- právo Součást distribuční soustavy provozovat, udržovat, opravovat, příp. odstranit, a to vše na vlastní náklady a vhodným a bezpečným způsobem,
- právo vstupovat a vjíždět na dotčenou část pozemku p.č. v k.ú. Slezská Ostrava, obec Ostrava, po nezbytnou dobu a v nutném rozsahu za účelem prohlídky, údržby, opravy nebo odstranění Součásti distribuční soustavy,
- právo provádět na Součásti distribuční soustavy úpravy za účelem její modernizace nebo zlepšení její výkonnosti,
- povinnost práva odpovídající tomuto věcnému břemeni - služebnosti trpět.

Rozsah věcného břemene - služebnosti je vymezen geometrickým plánem č. 4308-136/2017 ze dne 24.11.2018.

Věcné břemeno - služebnost se zřizuje na dobu neurčitou a za jednorázovou úplatu ve výši 1.000,- Kč + DPH v zákonné výši, kterou oprávněný uhradí do 21 dnů ode, kdy mu dojde/bude doručena faktura, vystavená povinným poté, kdy povinnému bude

doručena všemi smluvními stranami podepsaná smlouva o zřízení věcného břemene - služebnosti.

Dle důvodové zprávy a přílohy předloženého materiálu.

1.

Termín: 30.09.2019

Usnesení - Schváleno (Pro: 9, Proti: 0, Zdržel se: 0, Poznámka:)

.....

.....

Rada městského obvodu

31. Rada městského obvodu Slezská Ostrava ze dne 05.02.2020

VÝPIS

1635/RMOB-Sle/1822/31

Zřízení věcného břemene - služebnosti v k.ú. Slezská Ostrava, obec Ostrava, projekt "Slezská Ostrava 4324, NNk" - ČEZ Distribuce, a.s.

Rada městského obvodu

1. rozhodla

o zřízení úplatného věcného břemene - služebnosti k tíži pozemku p.č. ostatní plocha, ostatní komunikace, o výměře 3385 m², v k.ú. Slezská Ostrava, obec Ostrava, v rozsahu vymezeném geometrickým plánem č. 4385-637/2018 ze dne 14.08.2019, tj. v rozsahu: 0,9 m, přičemž délkový metr (m) pozemku je považován za běžný metr (bm) níže uvedené liniové stavby, ve prospěch oprávněného:

ČEZ Distribuce, a.s.

sídlo: Děčín - Děčín IV-Podmokly, Teplická 874/8, PSČ 405 02

IČO: 247 29 035

za účelem zřízení a provozování podzemního kabelového vedení NN 0,4 kV vlastním nákladem, v rámci projektu "Slezská Ostrava 4324, NNk", č. stavby IV-12-8015659/2,

a o uzavření příslušné smlouvy s oprávněným,

přičemž obsahem věcného břemene - služebnosti je:

- právo zřídit na vlastní náklady na/v části pozemku p.č. v k.ú. Slezská Ostrava, obec Ostrava, stavbu - podzemní kabelové vedení NN 0,4 kV (dále jen "Součást distribuční soustavy"), a to vhodným a bezpečným způsobem,
- právo Součást distribuční soustavy provozovat, udržovat, opravovat, příp. odstranit, a to vše na vlastní náklady a vhodným a bezpečným způsobem,
- právo vstupovat a vjíždět na dotčenou část výše uvedeného pozemku po nezbytnou dobu a v nutném rozsahu za účelem prohlídky, údržby, opravy nebo odstranění Součásti distribuční soustavy,
- právo provádět na Součásti distribuční soustavy úpravy za účelem její modernizace nebo zlepšení její výkonnosti,
- povinnost práva odpovídající tomuto věcnému břemeni - služebnosti trpět.

Rozsah věcného břemene - služebnosti je vymezen geometrickým plánem č. 4385-637/2018 ze dne 14.08.2019.

Věcné břemeno - služebnost se zřizuje na dobu neurčitou a za jednorázovou úplatu ve výši 1.000,- Kč + DPH v zákonné výši, kterou oprávněný uhradí do 21 dnů ode, kdy mu dojde/bude doručena faktura, vystavená povinným poté, kdy povinnému bude doručena všemi smluvními stranami podepsaná smlouva o zřízení věcného břemene - služebnosti.

Dle důvodové zprávy a přílohy předloženého materiálu.

1.

Termín: 30.04.2020

Usnesení - Schváleno (Pro: 9, Proti: 0, Zdržel se: 0, Poznámka:)

.....

.....

Statutární město Ostrava
Úřad městského obvodu Slezská Ostrava
odbor územního plánování a stavebního řádu

Vaše značka:

Ze dne:

Č.j.: SLE/10392/19/ÚPaSŘ/

Sp. zn.: S-SLE/06192/19/ÚPaSŘ

Dle rozdělovníku

Vyřizuje:

Telefon:

Fax:

E-mail:

Datum: 20.3.2019

Vypraveno:

ÚZEMNÍ SOUHLAS čís. 54 / 2019

Statutární město Ostrava, Úřad městského obvodu Slezská Ostrava, odbor územního plánování a stavebního řádu, jako stavební úřad příslušný podle § 13 odst. 1 písm. d) zákona č. 183/2006 Sb., o územním plánování a stavebním řádu (stavební zákon), ve znění pozdějších předpisů (dále jen "stavební zákon"), dle ust. § 139 odst. 2 zákona č. 128/2000 Sb., o obcích, ve znění pozdějších předpisů (obecní zřízení) a článku 21 písm. c) bodu 1 obecně závazné vyhlášky města Ostravy č. 11/2000 (Statut města Ostravy), ve znění pozdějších předpisů, posoudil podle § 96 odst. 1, 2 a 4 stavebního zákona záměr umístění stavby, který dne 18.2.2019 oznámil

ČEZ Distribuce, a. s., IČO 24729035, Teplická č.p. 874/8, 405 02 Děčín, kterého zastupuje
, v zastoupení dle plné moci

(dále jen "oznamovatel"), a na základě tohoto posouzení podle § 96 odst. 4 stavebního zákona a § 15a vyhlášky č. 503/2006 Sb., o podrobnější úpravě územního rozhodování, územního opatření a stavebního řádu

vydává územní souhlas

s umístěním stavby

"Ostrava 4324 přípojka NNk"- zemní kabelová přípojka napojení parcely č. / k. ú. Slezská Ostrava

(dále jen "stavba") na pozemku parc. č. (zahrada), parc. č. (ostatní plocha) v katastrálním území Slezská Ostrava.

Druh a účel umístěvané stavby:

- elektrifikace parcely čís. bude provedena naspojkováním ze stávajícího zemního vedení 2xAYKY 3x120+70mm², umístěném na parcele č. v k. ú. Slezská Ostrava ulice U Jámy. Nový kabel 2x AYKY 3x120+70mm² bude ze spojkoviště sveden smyčkou k nové pojistkové skříni SS100/NKE1P, která bude umístěna na hranici napojovaného pozemku parc. č. / k. ú. Slezská Ostrava na veřejně přístupném místě. Celková délka přípojky bude 2 m.

Umístění stavby:

- stavba bude umístěna na pozemcích parc.č. v k.ú Slezská Ostrava dle okótovaného výkresu IP-12-8015659 – Situační plán v měřítku 1:250 odsouhlasené dokumentace, kterou zpracoval

Záměr splňuje všechny podmínky podle § 96 odst. 1, 2 a § 90 stavebního zákona.

V předložené a schválené dokumentaci jsou zohledněny požadavky následujících dotčených orgánů a vlastníků dopravní a technické infrastruktury a ostatních:

1. Magistrát města Ostravy, útvar hlavního architekta a stavebního řádu, koordinované závazné stanovisko KS 1485/2018, č.j. SMO/439203/18/ÚHAaSŘ / ze dne 12.9.2018
2. ČEZ Distribuce, a.s., zn.: 0100968785, ze dne 10.08.2018
3. Telco Pro Services, a.s., zn.: 0200791073 ze dne 13.08.2018
4. Ostravské vodárny a kanalizace Ostrava a.s., zn.: 7.2/8025/10212/18/ / ze dne 10.11.2018
5. CETIN, a. s., č.j.: 691124/18 ze dne 10.8.2018
6. ÚMO Slezská Ostrava TSKZaH, č.j. Sle/27765/18/TSKZaH/ / ze dne 20.8.2018
7. GridServices, s.r.o. zn.: 5001772703 ze dne 10.8.2018.

K žádosti o územní souhlas byla předložena plná moc pro zástupce stavebníka, pověření a dále doklady o právu provést stavbu a vyjádření vlastníků sousedních pozemků:

1. ČEZ Distribuce, a.s. – Smlouva o budoucí smlouvě o zřízení věcného břemene - služebnosti a Dohoda o umístění stavby IV-12-80015659/1, Ostrava /NK ze dne 24.08.2018.
2. Smlouva o právu provést stavbu, o právu vstupu a vjezdu, o budoucí smlouvě o zřízení věcného břemene – služebnosti ze dne 13.02.2019.
3. Souhlas ze dne 14.8.2018 [redacted]

[redacted] k. ú. Slezská Ostrava na situačním výkrese.

Poučení:

Územní souhlas se doručuje oznamovateli spolu s ověřeným situačním výkresem. Dále se doručuje vlastníkovi pozemku nebo stavby, pokud není oznamovatelem, osobám, jejichž vlastnické nebo jiné věcné právo k sousedním stavbám anebo sousedním pozemkům nebo stavbám na nich, může být umístěním stavebního záměru přímo dotčeno, dotčeným orgánům, a jde-li o stavbu podle § 15 nebo 16 stavebního zákona, také stavebnímu úřadu příslušnému k povolení stavby.

Územní souhlas platí 2 roky ode dne jeho vydání. Dobu platnosti územního souhlasu nelze prodloužit. Územní souhlas lze změnit územním souhlasem nebo územním rozhodnutím. Územní souhlas nepozbývá platnosti v případech podle § 96 odst. 9 stavebního zákona.

„otisk razítka“

Poplatek:

Správní poplatek podle zákona č. 634/2004 Sb., o správních poplatcích, ve znění pozdějších předpisů, položky 17 odst. 1 písm. e) ve výši 500 Kč byl zaplacen hotově dne 20.3.2019.

Příloha: situace výkres č. IV-12-80015659/1

Obdrží:

Účastníci řízení (dodejky)

- [REDACTED]
[REDACTED]
[REDACTED]
[REDACTED]
4. Ostravské vodárny a kanalizace a. s., IDDS: n8ccgg9
sídlo: Nádražní č.p. 3114/28, Moravská Ostrava, 702 00 Ostrava 2
 5. Ostravské komunikace, a.s., IDDS: muut5qe
sídlo: Novoveská č.p. 1266/25, Mariánské Hory, 709 00 Ostrava 9
 6. Městský obvod Slezská Ostrava, Těšínská č.p. 138/35, Slezská Ostrava, 710 00 Ostrava 10

Dotčené orgány

7. Magistrát města Ostravy, odbor ochrany životního prostředí, IDDS: 5zubv7w
sídlo: Prokešovo náměstí č.p. 1803/8, Moravská Ostrava, 702 00 Ostrava 2
8. Úřad městského obvodu Slezská Ostrava, odbor dopravy a životního prostředí, Těšínská 35, Slezská Ostrava.

Příloha: situace výkres č. IV-12-80015659/1



LEGENDA ELEKTRO:

PROJEKTOVANÁ PŘÍPOJKOVÁ/ROZPOJOVACÍ SKŘÍŇ

LEGENDA SÍTÍ:

- Projekt. vedení NN 0,4 kV
- Stávající vedení NN 0,4 kV
- Hranice parcel
- Stávající vodovod SmVak
- Oplocení (drátěné)
- STÁVAJÍCÍ ŠTĚRKOVÁ CESTA

Proud.soustava NN: 3x400/230V, 50Hz, TN-C
 Ochrana před nebezpečným dotykem NN: automatickým odpojením od zdroje
 Proud.soustava VN: 3x22kV, 50Hz, IT

Investor:	ČEZ Distribuce a.s.	Číslo zakázky:	2018/0396
Zpracoval:		Stupeň PD:	PDS
Odp. projektant:		Datum:	08/2018
Název stavby:	Slezská Ostrava 4324, NNK		Katastrální území: Slezská Ostrava
Název výkresu:	Situční plán		Číslo výkresu: IV-12-8015659-1
Měřítko:	1:250	Formát:	A4
Těšínská 35-718 16 Slezská Ostrava www.slezskadistribuce.cz		IČ 00845 451 DIČ CZ 00845 451 Číslo účtu 19-1649322359/0800	

Statutární město Ostrava
Úřad městského obvodu Slezská Ostrava
odbor územního plánování a stavebního řádu

Vaše značka:

Ze dne:

Č.j.: SLE/24923/19/ÚPaSŘ
Sp. zn.: S-SLE/21346/19/ÚPaSŘ

Dle rozdělovníku

Vyřizuje:

Telefon:

Fax:

E-mail:

Datum: 22.7.2019

Vypraveno:

ÚZEMNÍ SOUHLAS č. 135/2019

Statutární město Ostrava, Úřad městského obvodu Slezská Ostrava, odbor územního plánování a stavebního řádu, jako stavební úřad příslušný podle § 13 odst. 1 písm. c) zákona č. 183/2006 Sb., o územním plánování a stavebním řádu (stavební zákon), ve znění pozdějších předpisů (dále jen "stavební zákon"), ust. § 139 odst. 2 zákona č. 128/2000 Sb., o obcích, ve znění pozdějších předpisů (obecní zřízení) a článku 22 písm. c) bodu 1 obecně závazné vyhlášky města Ostravy č. 14/2013 (Statut města Ostravy), ve znění pozdějších předpisů, posoudil podle § 96 odst. 1, 2, 3 a 4 stavebního zákona žádost o územní souhlas k záměru umístění stavby, kterou dne 12.06.2019 podal

(dále jen "oznamovatel"), a na základě tohoto posouzení podle § 96 odst. 4 stavebního zákona a § 15a vyhlášky č. 503/2006 Sb., o podrobnější úpravě územního rozhodování, územního opatření a stavebního řádu.

vydává územní souhlas

s umístěním stavby

"Vodovodní přípojka" ulice U Jámy v k. ú. Slezská Ostrava

(dále jen "stavba") na pozemku parc. č. (ostatní plocha), parc. č. (zahrada) v katastrálním území Slezská Ostrava.

Druh a účel umísťované stavby:

Přípojka vody pro zásobování pozemku parc. č. v k. ú. Slezská Ostrava vodou.

Umístění stavby na pozemku:

Na pozemku parc. č. bude umístěna vodovodní přípojka v délce 4m do vodoměrné šachty umístěné v oplocení pozemku parc. č. v katastrálním území Slezská Ostrava, dále bude navazovat umístění domovní přípojky vody vedené 8 m podél severovýchodní pozemkové hranice s pozemkem parc. č. v k. ú. Slezská Ostrava kde bude po 37m vyústěna v objektu zahradní chatky parc. č.

Stavba bude umístěna, tak jak je zakresleno na situaci stavby, která je nedílnou součástí tohoto souhlasu.

- v katastrálním území Slezská Ostrava v souladu se zákresem do situačního výkresu stavby na podkladě katastrální mapy v měřítku 1:250.

Určení prostorového řešení stavby:

Účelem stavby je zajištění zásobování pozemku vodou na parcele č. v katastrálním území Slezská Ostrava ulice U Jámy pro napojení zahradní chatky parc. č. v k.ú. Slezská Ostrava.

Nová vodovodní přípojka je navržena v délce 37m po nadzemní vodoměrnou šachtu umístěnou v oplocení pozemku a po 4m bude potrubím napojena na stávající vodovodní řád PE DN 80 v ulici U

Jámy. Z šachtice bude napojen nový rozvod vody v délce 37m z polyetylenových trubek PE DN 25 na pozemku parc. č. v k. ú. Slezská Ostrava. Celková délka vodovodní přípojky bude 41m. Potrubí se signalizačním vodičem CYKY 2.5mm², bude vedeno ve spádu a bude uloženo v nezamrzné hloubce do pískového lože s obsypem, pokryté výstražnou fólií bílé barva š. 330mm, zasypán po vrstvách hutněným výkopem do úrovně terénu.

Vymezení území dotčeného vlivy stavby:

- Nepřesáhne hranice pozemků, na kterých je stavba umístěna pozemek parc. č. a parc. č. v katastrálním území Slezská Ostrava.

Záměr je v souladu s ust. § 90 stavebního zákona:

Záměr se nachází:

- je v souladu s Územním plánem Ostravy, vydaným dne 21.5.2014 usnesením Zastupitelstva města Ostravy č. 2462/ZM1014/32, ve znění Změny č. 1, vydané dne 20.09.2017 usnesením Zastupitelstva města Ostravy č. 1868/ZM1418/28 v platném znění - stavbou dotčené pozemky jsou součástí ploch s rozdílným způsobem využití „*individuální rekreace – zahrady a plochy zastavěné stabilizované*“, stavba se svým charakterem řadí mezi stavby „*technická infrastruktura - inženýrské sítě*“ do kategorie „*přípustné využití*“, které jsou nutné pro zajištění provozuschopnosti staveb z tohoto důvodu dospěl stavební úřad k závěru, že předmětná stavba je v souladu s Územním plánem Ostravy,
- Jedná se o lokalitu komunikace ul. U Jámy se zahrádkovou kolonií s produkčními zahrádkami a drobnými zahradními stavbami – menší rekreační stavby a zahradní sklady, západní hranici území tvoří železniční vlečka bývalé báňské dráhy. Jedná se o zemní trasu vedení vodovodní přípojky pro pozemek zahrady, lze tedy konstatovat, že se jedná o stavbu, která souvisí s údržbou a užíváním pozemku (zahrada) k danému účelu. Vzhledem k charakteru stavby (stavba podmiňující, doplňková) se regulační podmínky zástavby na uvedený záměr vztahují přiměřeně.
- s cíli a úkoly územního plánování, zejména s charakterem území, s požadavky na ochranu architektonických a urbanistických hodnot v území - jedná se o podzemní stavbu, která vzhledem ke svému charakteru negativně nenaruší okolí, a to také vzhledem k tomu, že navržené řešení respektuje stávající dopravní a technickou infrastrukturu, vzrostlou zeleň a okolní zástavbu. Dotčené pozemky se nacházejí v zastavěném území. Výše uvedený záměr je v souladu s platným územním plánem Ostrava včetně jeho změny.
- Záměr je v souladu s obecnými požadavky na využívání území a obecnými technickými požadavky na stavby. Vyhl. 501/2006 Sb. o obecných požadavcích na využívání území, ve znění pozdějších předpisů Vyhl. 268/2009 Sb. o technických požadavcích na stavby, stanoví v § 6 odst. 6, že prostorové uspořádání sítí technického vybavení jako je souběh nebo křížení jsou stanoveny normovými hodnotami. Dle předložené dokumentace je souběh i křížení navrženo v souladu s ČSN 73 6005.
- Záměr nevyžaduje nové nároky na veřejnou dopravní a technickou infrastrukturu,
- Záměr nevyžaduje posouzení vlivů na životní prostředí, nevztahuje se na něj zákon č. 100/2001 Sb. ani § 45 h a 45 i zákona č. 114/1992 Sb.
- Se stanovisky dotčených orgánů podle zvláštních právních předpisů (koordinované závazné stanovisko KS 0724/2019 ze dne 22.06.2017, č. j. SMO/157475/17/ÚHAaSŘ/ S ochranou práv a právem chráněných zájmů účastníků řízení.

Souhlasy osob, které mají vlastnická nebo jiná věcná práva k pozemkům nebo stavbám na nich v tomto případě byla doložena smlouva o budoucí smlouvě o zřízení věcného břemene – služebnosti a smlouvu o právu provést stavbu: č. MS/0607/18-B ze dne 6.8.2018.

Záměr splňuje všechny podmínky podle § 96 odst. 1 stavebního zákona:

- je v zastavěném území,
- poměry v území se podstatně nemění
- záměr nevyžaduje nové nároky na veřejnou dopravní a technickou infrastrukturu
- závazným stanoviskem dotčeného orgánu není vyjádřen nesouhlas
- záměr nepodléhá posouzení z hlediska vlivů na životní prostředí podle zvláštního právního předpisu

Splněna je podmínka podle § 96 odst. 2 stavebního zákona, protože územní souhlas postačí v případech:

- podle písmene a) u stavebních záměrů uvedených v § 103 (tzn. u záměrů, které nevyžadují stavební povolení ani ohlášení stavebnímu úřadu)

Záměr splňuje podmínky podle § 96 odst. 3 stavebního zákona:

- Oznámení o záměru obsahuje kromě obecných náležitostí údaje o požadovaném záměru a identifikační údaje dotčených pozemků a staveb. K žádosti jsou připojeny následující doklady:
 - výpis z katastru nemovitosti
 - jednoduchý technický popis s příslušnými výkresy
 - sdělení o existenci energetického zařízení v majetku ČEZ Distribuce, a.s. ze dne 1. 3. 2018, zn. 0100883548, souhlas ze dne 10.7.2017, zn. 1093594294,
 - sdělení o existenci komunikačního vedení společnosti Telco Pro Services, a.s. ze dne 1.3.2018, zn. 0200718224,
 - vyjádření o existenci elektronických komunikačních sítí Česká telekomunikační infrastruktura, a.s. ze dne 11.03.2019, č.j.558253/18,
 - vyjádření o existenci sítí veřejného osvětlení (VO), Ostravské komunikace, a.s., ze dne 29.06.2018, zn. OKAS-5073/18/TSÚ,
 - vyjádření k dokumentaci Ostravské vodárny a kanalizace a.s. ze dne 19.4.2017, zn. 3.2/8025/3905/17.
 - vyjádření o existenci plynárenského zařízení GridServices, s.r.o., ze dne 11.03.2017, zn. 5001473010,
 - stanovisko k existenci komunikačního vedení ve správě společnosti ČD -Telematika a.s. ze dne 28.6.2017, č.j. 1201710204,
 - sdělení k umístění stavby Krajský úřad MSK OŽPZ ze dne 28.4.2017, č.j.: MSK 55380/2017, zn. ŽPZ/11683/2017,
 - stanovisko a souhlas Drážního úřadu, sekce stavební, územní odbor Olomouc, ze dne 12.7.2017, zn. MO-SOO0935/17-
 - koordinované závazné stanovisko č. 0724/2017 Magistrátu města Ostravy ze dne 22.06.2017, č. j. SMO/157475/17/ÚHAaSŘ
 - smlouva o právu provést stavbu, o právu vstupu a vjezdu, o budoucí smlouvě o zřízení věcného břemene – služebnosti.

Poučení:

Územní souhlas platí 2 roky ode dne jeho vydání. Dobu platnosti územního souhlasu nelze prodloužit. Územní souhlas lze změnit územním souhlasem nebo územním rozhodnutím. Územní souhlas nabývá právních účinků dnem doručení žadateli. Územní souhlas nepozbývá platnosti v případech podle § 96 odst. 9 stavebního zákona. V souladu s ustanovením § 24 odst. 5 vyhlášky č. 269/2009 Sb., o obecných požadavcích na využívání území stávající územní energetické sítě, sítě elektronických komunikací, vodovody a kanalizace v prostoru staveniště musí být polohově a výškově zaměřeny a vytýčeny před zahájením stavby. Územní souhlas se doručuje žadateli spolu s ověřeným situačním výkresem; s vyznačením účinnosti se doručuje osobám uvedeným v odstavci 3 písm. d), dotčeným orgánům a místně příslušnému obecnímu úřadu, pokud není stavebním úřadem, a jde-li o stavbu podle § 15 nebo 16, také stavebnímu úřadu příslušnému k povolení stavby.

Záměr podle § 103 odst. 1 písm. e) bod. 1 stavebního zákona, již dále nevyžaduje stavební povolení ani ohlášení stavebnímu úřadu a lze ji realizovat na základě tohoto územního souhlasu. Užívání záměru nevyžaduje oznámení o užívání stavby stavebnímu úřadu (§120 stavebního zákona) ani kolaudační souhlas a lze ho tedy užívat ihned po dokončení a provedení příslušných zkoušek (revizí).

Záměr splňuje všechny podmínky podle § 96 odst. 1, 2 a § 90 stavebního zákona.

Územní souhlas lze změnit územním souhlasem nebo územním rozhodnutím.

Územní souhlas nepozbývá platnosti v případech podle § 96 odst. 8 stavebního zákona.

„otisk razítka“

Poplatek:

Správní poplatek podle zákona č. 634/2004 Sb., o správních poplatcích, ve znění pozdějších předpisů, stanovený podle položky 17 odst. 1, písm. e/ ve výši 500,- Kč (Za vydání územního souhlasu se stanovuje poplatek ve výši poloviny sazby příslušného poplatku.), sazebníku správních poplatků, poplatek byl uhrazen hotově 22.7.2019

Příloha: ověřená situace stavby v měřítku 1:500.

Obdrží:

Účastníci (dodejky)

Na vědomí:

2. Ostravské vodárny a kanalizace a. s., IDDS: n8ccgg9
sídlo: Nádražní č.p. 3114/28, Moravská Ostrava a Přívoz, 702 00 Ostrava 2
3. ČEZ Distribuce, a. s., IDDS: v95uqfy
sídlo: Teplická č.p. 874/8, Děčín IV-Podmokly, 405 02 Děčín 2
4. Drážní úřad Olomouc, sekce stavební, IDDS: 5mjaaťd
sídlo: Wilsonova č.p. 300/8, Praha 2-Vinohrady, 110 00 Praha 1
5. SMO městský obvod Slezská Ostrava, Těšínská č.p. 138/35, 710 16 Ostrava

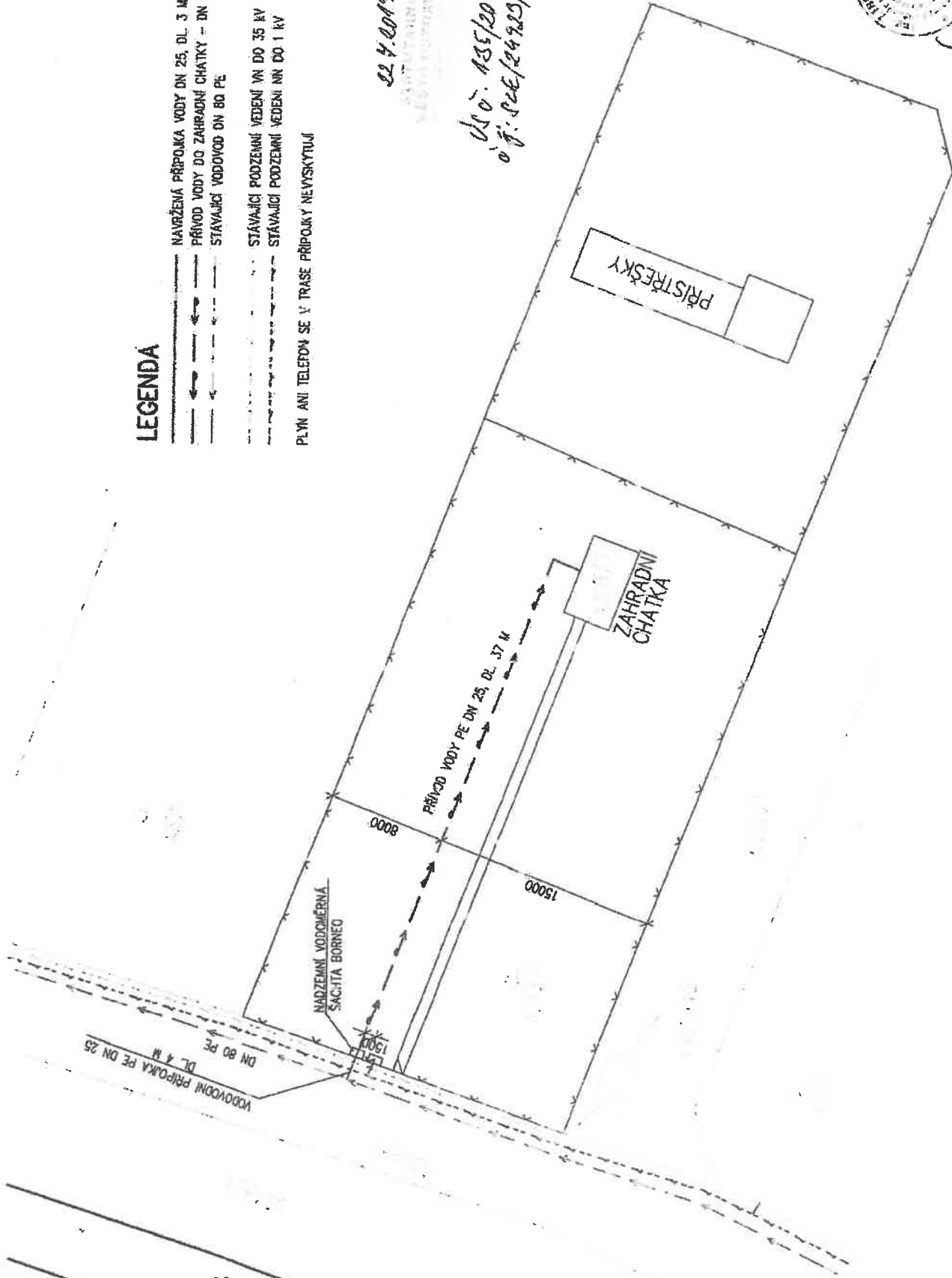
Příloha: ověřená situace stavby v měřítku 1:500

LEGENDA

- NAVRŽENÁ PŘÍPOJKA VODY DN 25, DL. 3 M
 - PŘÍVOD VODY DO ZAHRADNÍ CHATKY - DN 25, DL. 37 M
 - STAVAJÍCÍ VODOVOD DN 80 PE
 - STAVAJÍCÍ PODZEMNÍ VEDENÍ VN DO 35 kV
 - STAVAJÍCÍ PODZEMNÍ VEDENÍ NN DO 1 kV
- PLYN ANI TELEFON SE V TRASE PŘÍPOJKY NEVYSKYTUJÍ

22.4.2019

USO: 135/2019
o.j.: SLE/24923/19/ÚPaSŘ



C. ZAKÁZKY		ZODP. PRŮJ. INŽENÝROVÁNÍ	
17015		7	
NAZEV: VODOVODNÍ PŘÍPOJKA		STUPEŇ: B/S	7
parc 4319/1, k.ú. Slezská Ostrava		DAT. ZÁK.:	—
KOORDINACNÍ SITUACE		SOUBOR:	—
		DATUM: 03/2017	ČÍSLO: 1-250
		LEŽENÍ:	1:250
		E. VÝK.:	C 3

Statutární město Ostrava
Úřad městského obvodu Slezská Ostrava
odbor územního plánování a stavebního řádu

Vaše značka:

Ze dne:

Č.j.: SLE/14829/19/ÚPaSŘ

Sp. zn.: S-SLE/06009/19/ÚPaSŘ

Dle rozdělovníku

Vyřizuje:

Telefon:

Fax:

E-mail:

Datum: 17.4.2019

Vypraveno:

Veřejná vyhláška

ROZHODNUTÍ č. 80/R/2019

ÚZEMNÍ ROZHODNUTÍ

Výroková část:

Statutární město Ostrava, Úřad městského obvodu Slezská Ostrava, odbor územního plánování a stavebního řádu, jako stavební úřad příslušný podle § 13 odst. 1 písm. c) zákona č. 183/2006 Sb., o územním plánování a stavebním řádu, ve znění pozdějších předpisů (dále jen „stavební zákon“), ust. § 139 odst. 2 zákona č. 128/2000 Sb., o obcích (obecní zřízení), ve znění pozdějších předpisů, a článku 22 písm. c) bodu 1 obecně závazné vyhlášky města Ostravy č. 14/2013 (Statut města Ostravy), ve znění pozdějších předpisů, v územním řízení posoudil podle § 84 až § 86, § 90 stavebního zákona a § 3 vyhlášky č. 503/2006 Sb., o podrobnější úpravě územního rozhodování, územního opatření a stavebního řádu, ve znění pozdějších předpisů (dále jen „vyhláška 503/2006 Sb.“), žádost o vydání rozhodnutí o umístění stavby, kterou dne 15.02.2019 podalo

Statutární město Ostrava, IČ 00845451, Prokešovo náměstí č.p. 1803/8, 702 00 Ostrava,

(dále jen "žadatel"), a na základě tohoto posouzení:

Vydává podle § 79 a 92 stavebního zákona a § 9 vyhlášky č. 503/2006 Sb., o podrobnější úpravě územního rozhodování, územního opatření a stavebního řádu

rozhodnutí o umístění stavby

"Veřejné osvětlení - Ostrava – Slezská Ostrava, oblast U Jámy"

(dále jen "stavba") na pozemku parc. č. (ostatní plocha), parc.č. (zahrada), parc. č. (zahrada), parc. č. (ostatní plocha), parc. č. (ostatní plocha) v katastrálním území Slezská Ostrava.

Druh a účel umísťované stavby:

- Jedná se rekonstrukci a rozšíření veřejného osvětlení (dále jen „VO“) na ul. U Jámy. Rozsah stavby navazuje na dříve zpracovanou a povolenou stavbu „Rekonstrukce VO Zvěřinská, Slívova“. Z tohoto důvodu bude nové zařízení VO – v rámci stavby vybudováno 14 ks světelných míst. Celková délka veřejného osvětlení bude 480 m.

Nové zařízení VO bude napájeno z nově vybudovaného odběrného rozvaděče RVO 427/1, který bude napojen ze stávajících vývodu zapínacího rozvaděče RVO 427 napojených z distribučních rozvodů ČEZ Distribuce, a.s. a povede v zemi. Připojení na rozvaděč RVO 427 bude v místě stávajících sadových stožárů č. 65 a č. 66 na ulici Jan Marie, zprovozněno havarijní propojení a nově bude

havarijní propojení mezi stožáry č. 10 a č. 67. U stožáru č. 71 bude vybudován nový odbočný rozvaděč RVOO 427/1 s jištěním. Nová světelná místa budou tvořena:

- o dvoustupňovými ocelovými sadovými stožáry jmenovité výšky 5 m v provedení s dřikem určeným k vetknutí do země (průměr dříku v horní části 76 mm, tloušťka stěny dříku 4 mm, zapuštěná dvířka, výška dvířek 600 mm nad úroveň vetknutí, oboustranné žárové zinkování) s LED svítidly

Ve všech nových stožárech VO budou osazeny nové elektrovýzbroje s jištěním 6 A/gG, které umožňují připojení 3 kabelů rozvodu VO a propojení neživých částí (dříků stožárů a výložníků) s ochranným vodičem. Elektrovýzbroje budou mít krytí min. IP2X a musí zajistit požadované krytí živých částí stožárové rozvodnice při uzavřených dvířkách stožárů. Svody od svítidel do elektrovýzbroji budou provedeny kabely CYKY-J 3x1,5 mm². Nové kabelové rozvody v zemi budou provedeny kabely AYKY-J 4x25 mm². Všechny konce kabelů budou opatřeny kabelovými koncovkami. Nové stožáry budou vůči komunikacím orientovány tak, aby dvířka stožárů byla situována proti směru jízdy vozidel v přilehlém jízdním pruhu.

Umístění stavby na pozemku:

- Stavba bude umístěna na pozemku parc. č. , parc.č. , parc. č. , parc. č. / parc. č. v katastrálním území Slezská Ostrava, v souladu se situací v měřítku 1:1000, která je přílohou tohoto rozhodnutí.

Určení prostorového řešení stavby:

- Kabely VO budou uloženy v zeleni a v chodnících ve výkopu 35 x 50 cm, ve vjezdech budou kabely VO uloženy do výkopu 35 x 80 cm a přechod kabelu VO pod komunikaci bude v rýze 50x120cm v hloubce min. 120 cm nad kabelem v chrániče bude položena červená výstražná fólie a na dně výkopu povede zemnič.

Vymezení území dotčeného vlivy stavby:

- Zařízení veřejného osvětlení nemá stanovené ochranné pásmo.

Stanoví podmínky pro umístění stavby:

1. Stavba bude umístěna v souladu s grafickou přílohou rozhodnutí, která obsahuje výkres současného stavu území v měřítku 1:1000 se zakreslením stavebního pozemku, požadovaným umístěním stavby, s vyznačením vazeb a vlivů na okolí, zejména vzdáleností od hranic pozemku a sousedních staveb.
2. V území výstavby resp. na staveništi a v jeho blízkosti se nacházejí podzemní a nadzemní inženýrské sítě, vedení a zařízení. Při realizaci stavby budou splněny podmínky správců těchto vedení v jejich vyjádření a dodrženy souběhy a křížení dle CSN 73 6005, 73 3050, 33 4050 a další související technické předpisy a normy. Případné změny trasy musí být znovu se všemi správci inž. sítí projednány a odsouhlaseny. Zejména pak podmínky z vyjádření správců inženýrských sítí:
 - Česká telekomunikační infrastruktura a.s. ze dne 20.04.2018, č.j. 593927/18
 - ČEZ Distribuce a. s. ze dne 20.04.2018, zn. 0100911949 + ze dne 19.09.2018, zn. 10100515987
 - Advanced World Transport a.s, ze dne 29.5.2018, 2.10.2018 zn.: SN/18/ i/221
 - Drážní úřad, územní odbor Olomouc, ze dne 05.02.2019, zn.MO-SOO0209/19-2/K1, č.j:DUCR-6778/19,
 - Ostravské vodárny a kanalizace a.s. ze dne 08.10.2018, zn. 7.2/8025/10209/18.
 - DIAMO, státní podnik, odštěpný závod Odry, ze dne 9.10.2018, zn:D500/26636/2018
3. Podmínky citované ve vyjádřeních jednotlivých správců inženýrských sítí nejsou v tomto rozhodnutí uvedeny. Za splnění těchto podmínek je zodpovědný investor společně se zhotovitelem stavebních prací po celou dobu provádění stavby. Upozorňujeme na omezenou dobu trvání platnosti některých vyjádření správců inženýrských sítí.

4. Budou dodrženy podmínky stanoviska SMO ÚMOB Slezská Ostrava, odbor technické správy komunikací zeleně a hřbitovů jako správce místní komunikace ze dne 10.10.2018, č.j. SLE/31780/18/TSKZaH/.
5. Budou dodrženy podmínky vyjádření společnosti Advanced World Transport a.s, ze dne 29.5.2018, 2.10.2018 zn.: SN/18/ /221
6. Budou dodrženy podmínky vyjádření Drážní úřad, územní odbor Olomouc, ze dne 05.02.2019, zn.MO-SOO0209/19-2. č.j:DUCR-6778/19/
7. Budou dodrženy podmínky vyjádření společnosti Ostravské vodárny a kanalizace a.s. ze dne 8.10.2018, zn. 7.2/8025/10209/18/
8. Budou dodrženy podmínky vyjádření společnosti Česká telekomunikační infrastruktura a.s. ze dne 20.04.2018, č.j. 593927/18
9. Budou dodrženy podmínky vyjádření DIAMO, statní podnik, odštěpný závod ODRA. ze dne 9.10.2018, zn. D500/26636/2018
10. Budou dodrženy podmínky koordinovaného závazného stanoviska KS č. 1763/2018 Magistrátu města Ostravy ze dne 26.11.2018, č. j. SMO/561927/18/ÚHAaSŘ
11. Zemní práce v pozemcích budou prováděny i s ohledem na možnost výskytu dalších neznámých (neurčených) inženýrských sítí, kdy v případě jejich výskytu budou práce zastaveny a tyto prověřeny. V případě dotčení sítí bude toto projednáno s jejich vlastníky a učiněn o tomto záznam. Výkopy budou náležitě označeny a zabezpečeny proti vstupu a pádu nepovolanych osob.
12. S veškerými odpady vznikajícími během stavby musí být nakládáno v souladu s ustanoveními zákona čís. 185/2001 Sb., o odpadech a o změně některých dalších zákonů, ve znění pozdějších předpisů, včetně předpisů vydaných k jeho provedení. S nebezpečnými odpady, které budou vznikat při stavební činnosti, lze nakládat jen se souhlasem příslušného správního orgánu.
13. Po ukončení stavby budou trasy skutečného provedení veřejného osvětlení zaměřeny, bude vyhotoven geometrický plán a budou zřízena věcná břemena.
14. Platnost tohoto územního rozhodnutí se na žádost stavebníka prodlužuje na 5 let.

Energetické přípojky dle § 103, odst. 1, písm. e) bod 8 stavebního zákona nevyžaduje stavební povolení ani ohlášení stavebnímu úřadu.

Proto uvedené podmínky pro umístění stavby jsou i podmínkami pro provedení této stavby.

Po úplném dokončení stavby požádá stavebník o kolaudační souhlas k užívání stavby v souladu s ustanovením § 122 stavebního zákona. Žádost bude mít náležitosti dle vyhl. č. 503/2006 Sb., o podrobnější úpravě územního rozhodování, územního opatření a stavebního řádu. K žádosti budou doloženy zejména tyto podklady: protokol o předání a převzetí stavby, doklady k předání a převzetí komunikací, záznamy stavebního deníku, doklady k likvidaci odpadů ze stavby, revizní zpráva, geodetické zaměření stavby, PD skutečného provedení stavby.

Účastníci řízení podle § 27 odst. 1 písm. a) zák. č. 500/2004 Sb., správní řád, v platném znění (dále jen správní řád) na něž se vztahuje rozhodnutí správního orgánu:

Statutární město Ostrava, IČ 00845451, Prokešovo náměstí č.p. 1803/8, 702 00 Ostrava

Odůvodnění:

Dne 14.2.2019 podal žadatel žádost o vydání rozhodnutí o umístění stavby.

Jelikož žádost nespĺňovala podmínky pro zjednodušené řízení dle § 95 odst. 3 stavebního zákona, stavební úřad provedl územní řízení.

Stavební úřad oznámil zahájení územního řízení známým účastníkům řízení a dotčeným orgánům. Současně podle ustanovení § 87 odst. 1 stavebního zákona upustil od ústního jednání, protože mu byly dobře známy poměry v území a žádost poskytovala dostatečný podklad pro posouzení záměru, a stanovil,

že do 15 dnů od doručení oznámení mohou účastníci řízení uplatnit své námitky a dotčené orgány svá závazná stanoviska.

Účastníci řízení v souladu s ustanovením § 36 odst. 3 zákona č. 500/2004 Sb., správní řád, byli poučeni, že mají možnost vyjádřit se k podkladům rozhodnutí před jeho vydáním, popřípadě navrhnout jeho doplnění. Této možnosti nikdo z účastníků řízení nevyužil.

Oznámení o zahájení územního řízení bylo doručováno účastníkům řízení podle § 85 odst. 1 a odst. 2 písm. a) stavebního zákona jednotlivě. Ostatním účastníkům řízení bylo doručováno postupem podle § 144 odst. 6 správního řádu, tedy veřejnou vyhláškou vyvěšenou po dobu 15 dnů na úřední desce Městského obvodu Slezská Ostrava. Patnáctým dnem po vyvěšení oznámení na úřední desce bylo oznámení považováno za doručené.

Okruh účastníků řízení byl vymezen dle § 85 stavebního zákona, a s ohledem na předpokládaný vliv stavby na její okolí, zejména s přihlédnutím na její charakter a odstupy od hranic sousedních pozemků a dospěl k závěru, že v daném případě toto právní postavení podle § 85 stavebního zákona přísluší:

- § 85 odst. 1, písm. a) žadatel – Statutární město Ostrava (zároveň i jako obec, na jejímž území má být požadovaný záměr uskutečněn)
- § 85 odst. 2, bod a) vlastník pozemku nebo stavby, na kterých má být požadovaný záměr uskutečněn, není-li sám žadatelem, nebo ten, kdo má jiné věcné právo k tomuto pozemku nebo stavbě –

vlastník pozemku nebo stavby, na kterých má být požadovaný záměr uskutečněn

Městský obvod Slezská Ostrava

osoby mající jiná věcná práva k pozemku, na kterém má být záměr uskutečněn

Česká telekomunikační infrastruktura a.s., ČEZ Distribuce, a. s., GasNet, s.r.o., DIAMO, státní podnik, odštěpný závod ODRA, Drážní úřad, Advanced World Transport a.s

vlastníci, resp. správci dotčené technické a dopravní infrastruktury

Ostravské vodárny a kanalizace a. s., GridServices, s.r.o., OKD, a.s., GEOSAN GROUP a.s.

- § 85 odst. 2, písm. b) osoby, jejichž vlastnické nebo jiné věcné právo k sousedním stavbám anebo sousedním pozemkům nebo stavbám na nich může být územním rozhodnutím přímo dotčeno –

V tomto případě se jedná o pozemky a stavby evidované v katastru nemovitostí v katastrálním území Ostrava – Slezská Ostrava: narc. č. 1

_____ v katastrálním území Slezská Ostrava, parc. č. _____

_____ v katastrálním území

Radvanice a Slezská Ostrava č.p.

Vlastnická ani jiná práva k dalším, vzdálenějším pozemkům a stavbám na nich nebudou tímto rozhodnutím přímo dotčena.

Jako účastníky řízení dle § 85 odst. 2 písm. a) stanovil stavební úřad vlastníky pozemku dotčeného stavbou a ty, který mají k tomuto pozemku věcná břemena. Dále jsou účastníky řízení správci inženýrských sítí, u kterých dojde navrženou stavbou k dotčení inženýrských sítí v jejich majetku nebo správě.

Do okruhu účastníků územního řízení dle § 85 odst. 2 písm. b) zahrnul stavební úřad vlastníky sousedních pozemků a staveb, které mají společnou hranici s pozemky, na kterých se předmětná stavba umísťuje a mohlo by dojít k dotčení vlastnického nebo jiného práva k sousedním stavbám nebo sousedním pozemkům nebo stavbám na nich. Jedná se o pozemky a s stavby evidované v katastru nemovitostí v katastrálním území Slezská Ostrava: parc. č. _____

_____ v katastrálním území Slezská Ostrava, parc. č. _____

v

katastrálním území Radvanice. Mimo jiné se jedná o stavby, kde vlastníky staveb jsou jednotliví vlastníci. Z tohoto důvodu se jedná o řízení s velkým počtem účastníků dle ust. § 144 odst. 1 správního řádu.

V souladu s ust. § 87 odst. 1) stavebního zákona bylo oznámení o zahájení řízení a další úkony v řízení doručovány postupem podle § 144 odst. 6 správního řádu tj. veřejnou vyhláškou.

Stavební úřad v provedeném řízení přezkoumal předloženou žádost z hledisek uvedených v § 90 stavebního zákona.

- *Soulad s požadavky tohoto zákona a jeho provádějících předpisů, zejména s obecnými požadavky na využívání území:*

Navrhovaná stavba vyhovuje obecným požadavkům na využívání území v souladu s vyhláškou č. 501/2006 Sb. o obecných požadavcích na využívání území, ve znění pozdějších předpisů. Dále stavba vyhovuje vyhlášce 268/2009 Sb. o technických požadavcích na stavby, ve znění pozdějších předpisů stanoví v § 6 odst. 6, že prostorové uspořádání sítí technického vybavení jako je souběh nebo křížení jsou stanoveny normovými hodnotami. Stavba není zařazena do rozsahu platnosti vyhl. 398/2009 Sb., o technických požadavcích zabezpečujících bezbariérové užívání staveb. Při výstavbě budou dodržované platné ČSN, PNE, zákony a vyhlášky související s výstavbou.

- *Soulad s požadavky na veřejnou dopravní a technickou infrastrukturu k možnosti a způsobu napojení nebo k podmínkám dotčených ochranných a bezpečnostních pásem:*

Záměr je v souladu s požadavky na veřejnou dopravní a technickou infrastrukturu. Záměr nemá požadavky na novou veřejnou dopravní a technickou infrastrukturu. Jedná se o rekonstrukci a rozšíření VO, z tohoto důvodu bude nové zařízení VO tvořeno novými ocelovými stožáry s kabelovým vedením umístěným v zemi. Realizaci stavby vznikne 14 ks nových světelných míst. Celková délka umísťované trasy je 480 m. Nové zařízení VO bude napojeno ze stávajícího vývodu zapínacího rozvaděče RVO 427.

- *Soulad s požadavky zvláštních právních předpisů a se závaznými stanovisky, popřípadě s rozhodnutími dotčených orgánů podle zvláštních právních předpisů⁴⁾ nebo tohoto zákona, popřípadě s výsledkem řešení rozporu:*

Stavební úřad vzal v úvahu obsah následujících rozhodnutí, závazných stanovisek, stanovisek, sdělení a dalších podkladů dotčených orgánů z hledisek zvláštních právních předpisů. Závazná stanoviska stavební úřad posoudil a případné podmínky zahrnul do podmínek rozhodnutí.

- Koordinované závazné stanovisko Magistrátu města Ostravy ze dne 26.11.2018 zahrnující požadavky na ochranu veřejných zájmů, v dané kompetenci dle zákona č. 114/1992 Sb., o ochraně přírody a krajiny, ve znění pozdějších předpisů – kladné závazné stanovisko, zákona č. 334/1992 Sb., o ochraně zemědělského půdního fondu ve znění pozdějších předpisů – kladné závazné stanovisko, zákona č. 185/2001 Sb., o odpadech ve znění pozdějších předpisů – kladné závazné stanovisko.
- Stanovisko SMO ÚMOb Slezská Ostrava, odbor technické správy komunikací zeleně a hřbitovů, ze dne 10.10.2018 – souhlasné stanovisko.

- *Soulad s územně plánovací dokumentací a s cíli a úkoly územního plánování u stavebních záměrů, pro které se nevydává závazné stanovisko podle § 96b; stavební úřad ověří rovněž účinky budoucího užívání stavby, jde-li o stavby, které lze provést bez stavebního povolení nebo souhlasu s provedením ohlášeného stavebního záměru*

Pro dané území je závaznou územně plánovací dokumentací Územním plánem Ostravy, vydaný dne 21.5.2014 usnesením Zastupitelstva města Ostravy č. 2462/ZM1014/32 ve znění po Změně č. 2a, vydané dne 19.9.2018 usnesením Zastupitelstva města Ostravy č. 2504/ZM1418/37, která nabyla právní účinnosti dne 18.10.2018 (dále jen „ÚPO“).

Byl posouzen soulad uvedeného záměru s politikou územního rozvoje a územně plánovací dokumentací z hlediska uplatňování cílů a úkolů územního plánování, přičemž funkční využití pozemků je závazně stanoveno v grafické části ÚPO, ve výkrese V2 - *Hlavní výkres - Urbanistická koncepce* a v textové části ÚPO, v kapitole 6 *Podmínky využití ploch s rozdílným způsobem využití*, urbanistická koncepce a požadavky prostorové zástavby jsou závazně stanoveny v grafické části ÚPO, ve výkrese V2 - *Hlavní výkres - Urbanistická koncepce* a v textové části ÚPO, v kapitole 3 *Urbanistická koncepce*.

Dle ÚPO jsou stavbou dotčené pozemky součástí ploch se způsobem využití „plochy individuální rekreace – zahrady“, které souží k rekreaci a relaxaci obyvatel na soukromých zahradách se souvisejícím vybavením. Stavba svou povahou a charakterem provozu se řadí dle vhodnosti využití plochy „plochy individuální rekreace – zahrady“ mezi stavby „technická infrastruktura – inženýrské sítě“ do kategorie „přípustné využití“, kde jsou definovány druhy staveb, zařízení a způsoby využívání pozemků, které jsou nutné pro zajištění provozuschopnosti staveb, zařízení a ploch, uvedených v hlavním využití, nebo podmiňují způsob užívání pozemků daný hlavním využitím, nebo jsou doplňkové k hlavnímu (dominantnímu) způsobu využití předmětné plochy.

Předmětná technická infrastruktura – rekonstrukce a rozšíření veřejného osvětlení na ul. U Jámy s napojením na veřejné osvětlení Zvěřinská, Slívova. Z tohoto důvodu bude nové zařízení VO tvořeno novými ocelovými stožáry s kabelovým vedením umístěným v zemi. Realizací stavby vznikne 14 ks nových světelných míst. Rekonstrukce a rozšíření veřejného osvětlení prováděná za účelem zajištění optimálních světelně technických parametrů osvětlovací soustavy a zvýšení bezpečnosti na osvětlovaných komunikacích a plochách v daném území individuální rekreace a navazující zeleni, tvoří nezbytnou vybavenost území a zároveň představuje nezbytnou podmínku funkčnosti zastavěného území.

Stavbou dotčené pozemky se dle ÚPO nacházejí v zastavěném území, jsou součástí „plochy zastavěné stabilizované“, to jsou plochy v době vydání Změny č. 1 ÚPO zastavěné zástavbou takové funkce a struktury, která vyhovuje sledovanému funkčnímu a prostorovému uspořádání území stanovenému v ÚPO, v těchto plochách je nutno zachovat jejich urbanistickou strukturu, umožňovat pouze citlivé dostavby stávajících proluk, nepřipouštět necitlivé stavební zásahy, případně necitlivé zahušťování, které znehodnotí urbanistickou strukturu, či kvalitu bydlení. Prostorová regulace těchto ploch je určena oddílem 3.8 Všeobecná prostorová regulace.

Jedná se o lokalitu u komunikace ul. U Jámy s napojením na ulici Zvěřinská a Slívova. Vzhledem k charakteru stavby se regulační podmínky zástavby na uvedený záměr vztahují přiměřeně.

Lze tedy konstatovat, že navržené řešení vedení trasy respektuje stávající okolní zástavbu, dopravní a technickou infrastrukturu, a tím nezneškodňuje a nijak nepoškozuje architektonicko-urbanistický charakter lokality. Stavba nebude mít na dotčené území, na stávající okolní zástavbu a na budoucí využití lokality negativní vliv.

Na základě výše uvedeného posouzení navrhované stavby s regulací stanovenou ÚPO, předmětná stavba splňuje stanovené podmínky pro využití ploch s rozdílným způsobem využití a prostorové regulační podmínky daného území, stavba je v souladu s ÚPO.

Projektovou dokumentaci vypracoval _____ a autorizovala _____
autorizovaný technik pro technologická zařízení staveb, _____
zpracována dle vyhlášky č. 499/2006 Sb., o dokumentaci staveb, jsou v odpovídající míře řešeny obecné požadavky na výstavbu. _____ Projektová dokumentace byla

Stavební úřad rovněž ověřil účinky budoucího užívání stavby. V rámci řízení nebyl uplatněn požadavek na zavedení zkušebního provozu stavby.

Záměr je tedy v souladu s § 90 písm. e) stavebního zákona.

Rozhodnutí je dále podloženo těmito doklady:

- Dokumentace stavby, vypracována oprávněnou osobou
- Výpisy z katastru nemovitostí
- Stanovisko k existenci komunikačního vedení a zařízení ve správě ČD – Telematika a.s. ze dne 20.04.2018, č.j. 1201807000
- Vyjádření o existenci sítě elektronických komunikací společnosti Česká telekomunikační infrastruktura, a.s. ze dne 20.04.2018, č. j. 593927/18
- Vyjádření k existenci podzemních sítí společnosti České Radiokomunikace a.s. ze dne 24.05.2018, zn. UPTS/OS/194564/2018

- Sdělení o existenci energetického zařízení společnosti ČEZ Distribuce, a.s. ze dne 20.04.2018, zn. 0100911949 + stanovisko k PD pro územní řízení ze dne 19.09.2018, zn. 1100515987
- Vyjádření k existenci sítí společnosti ČEZ Energetické služby, s.r.o. ze dne 22.06.2018, zn. 7225/ES/18
- Vyjádření k dokumentaci spol. Dial Telecom a.s. ze dne 15.05.2018, zn. OV588231
- Vyjádření k projektové dokumentaci spol. Dopravní podnik Ostrava a.s. ze dne 19.06.2018, zn. 16624/TDC/18
- Stanovisko k povolení stavby územnímu režimu spol. GridServices s.r.o. ze dne 17.09.2018, zn. 5001793189
- Vyjádření k územnímu řízení spol. itself s.r.o. ze dne 15.05.2018, č.j. 18/001839
- Vyjádření MMO odboru dopravy ze dne 09.10.2018, č.j. SMO/561925/18/OD
- Vyjádření k existenci sítí a technické infrastruktury společnosti OKK Koksovny a.s. ze dne 21.05.2018, zn. 1761
- Vyjádření k existenci sítí společnosti OKD a.s. Informační technologie ze dne 20.05.2018, č.j. IT 142/2018
- Vyjádření k PD za správu VO spol. Ostravské komunikace a.s. ze dne 24.10.2018, zn. OKAS-7328/18/TSÚ
- Vyjádření k dokumentaci pro územní řízení spol. Ostravské vodárny a kanalizace a.s. ze dne 08.10.2018, zn. 7.2/8025/10209/18
- Vyjádření k existenci vedení a zařízení společnosti OVANET a.s. ze dne 14.06.2018, zn. 18-448
- Vyjádření z hlediska existence podzemní telekomunikační optické sítě společnosti PODA a.s. ze dne 15.06.2018, zn. TaV/889/2018/
- Stanovisko Povodí Odry, státní podnik ze dne 24.09.2018, zn. POD/142472018/923/2/822.06
- Vyjádření k existenci sítí RESIDOMO s.r.o. ze dne 16.05.2018, zn. RES/ÚEN/2018/1412306
- Vyjádření k existenci technické infrastruktury společnosti SITEL s.r.o. ze dne 20.04.2018, zn. 1111801989
- Sdělení o existenci komunikačního vedení společnosti Telco Pro Services a.s. ze dne 20.04.2018, zn. 0200742443
- Vyjádření k existenci infrastruktury společnosti T-Mobile Czech Republic a.s. ze dne 20.04.2018, zn. E15370/18
- Vyjádření o existenci sítě společnosti UPC Česká republika s.r.o. zastoupená spol. InfoTel s.r.o. ze dne 20.04.2018, č.ž. E007042/18
- Vyjádření k existenci sítí spol. Veolia Energie ČR, a.s. ze dne 22.05.2018, zn. RSMSS/2018052-002/
- Vyjádření k existenci sítí spol. Veolia Průmyslové služby a.s. ze dne 21.05.2018, zn. VPS/20180521-001/
- Vyjádření k existenci sítí společnosti Vodafone Czech Republic a.s. ze dne 20.04.2018, zn. 180420-122478024
- Koordinované závazné stanovisko MMO ze dne 26.11.2018, č.j. SMO/561927/18/ÚHAaSŘ
- Stanovisko SMO ÚMOB Slezská Ostrava odbor technické správy komunikací, zeleně a hřbitovů ze dne 10.10.2018, č.j. Sle/31780/18/TSKZaH
- Stanovisko k umístění stavby Drážní úřad, územní odbor Olomouc ze dne 05.02.2018, zn. MO-SOO0209/19-2, č.j. DUCR-6778/19
- Vyjádření k projektové dokumentaci DIAMO s.p. odštěpný závod ODRA ze dne 9.10.2018, zn. D500/26636/2018

- Vyjádření k projektové dokumentaci Advanced World Transport a.s., ze dne 29.05.2018, zn. SN/18/ , vyjádření k existenci sítí ze dne 2.10.2018 zn.: SN/18/ /221
- Plná moc

Stavební úřad zajistil vzájemný soulad předložených závazných stanovisek dotčených orgánů vyžadovaných zvláštními předpisy a zahrnul je do podmínek rozhodnutí.

Do podmínek územního rozhodnutí nebyly zahrnuty ty podmínky, kde povinnost jejich plnění vyplývá přímo z platných právních předpisů a ty, které se týkají soukromoprávních vztahů účastníků.

Stavební úřad rozhodl, jak je uvedeno ve výroku rozhodnutí, za použití ustanovení právních předpisů ve výroku uvedených.

Účastníci řízení - další dotčené osoby:

Statutární město Ostrava, Městský obvod Slezská Ostrava, Advanced World Transport a.s., Česká telekomunikační infrastruktura a.s., ČEZ Distribuce, a. s., Drážní úřad, územní odbor Olomouc, GasNet, s.r.o., T-Mobile Czech Republic a.s., OKD, a.s., Ostravské vodárny a kanalizace a. s., Ostravské komunikace, a.s., DIAMO, státní podnik, odštěpný závod ODRA, GEOSAN GROUP a.s., OVANET a.s., Dopravní podnik Ostrava a.s., GridServices, s.r.o., a dále vlastníci pozemků parc. č. ,

Slezská Ostrava, parc. č. v katastrálním území Radvanice. Osoby s vlastnickými nebo jinými věcnými právy k sousedním stavbám: Slezská Ostrava č.p. v katastrálním území

Vypořádání s návrhy a námitkami účastníků:

- Účastníci neuplatnili návrhy a námitky.

Vypořádání s vyjádřeními účastníků k podkladům rozhodnutí:

- Účastníci se k podkladům rozhodnutí nevyjádřili.

Poučení účastníků:

Proti tomuto rozhodnutí se lze odvolat k Magistrátu města Ostravy, útvaru hlavního architekta a stavebního řádu, a to do 15 dnů ode dne jeho doručení podáním u zdejšího správního orgánu. Včas podané a přípustné odvolání má odkladný účinek.

Odvoláním lze napadnout výrokovou část rozhodnutí, jednotlivý výrok nebo jeho vedlejší ustanovení.

Odvolání jen proti odůvodnění rozhodnutí je nepřipustné.

Odvolání musí mít náležitosti uvedené v § 37 odst. 2 správního řádu a musí obsahovat údaje o tom, proti kterému rozhodnutí směřuje, v jakém rozsahu ho napadá a v čem je spatřován rozpor s právními předpisy nebo nesprávnost rozhodnutí nebo řízení, jež mu předcházelo. Není-li v odvolání uvedeno, v jakém rozsahu odvolatel rozhodnutí napadá, platí, že se domáhá zrušení celého rozhodnutí.

Odvolání se podává s potřebným počtem stejnopisů tak, aby jeden stejnopis zůstal správnímu orgánu a aby každý účastník dostal jeden stejnopis. Nepodá-li účastník potřebný počet stejnopisů, vyhotoví je správní orgán na náklady účastníka.

K novým skutečnostem a k návrhům na provedení nových důkazů, uvedeným v odvolání nebo v průběhu odvolacího řízení, se přihlídně jen tehdy, jde-li o takové skutečnosti nebo důkazy, které účastník nemohl uplatnit dříve. Namítá-li účastník, že mu nebylo umožněno učinit v řízení v prvním stupni určitý úkon, musí být tento úkon učiněn spolu s odvoláním

Územní rozhodnutí má podle § 93 odst. 1 stavebního zákona platnost 5 let ode dne nabytí právní moci.

Podmínky územního rozhodnutí o umístění stavby, změně využití území nebo změně vlivu užívání stavby na území platí po dobu trvání stavby či zařízení nebo užívání území, nedošlo-li z povahy věci k jejich konzumaci.

Územní rozhodnutí nepozbývá platnosti:

- a) bylo-li na základě žádosti podané v době jeho platnosti vydáno pravomocné stavební povolení nebo jiné obdobné rozhodnutí podle tohoto zákona nebo zvláštních právních předpisů, nebo nabyli-li v době jeho platnosti právních účinků souhlas s provedením ohlášeného stavebního záměru,
- b) bylo-li v době jeho platnosti započato s využitím území pro stanovený účel v případech, kdy se povolovací rozhodnutí nebo jiný úkon nevydává,
- c) vzniklo-li na základě oznámení stavebního záměru posouzeného autorizovaným inspektorem podaného v době platnosti právo stavební záměr realizovat, nebo
- d) byla-li na základě návrhu veřejnoprávní smlouvy nahrazující stavební povolení podaného v době jeho platnosti uzavřena tato veřejnoprávní smlouva a tato veřejnoprávní smlouva nabyla účinnosti.

Územní rozhodnutí pozbývá platnosti též dnem, kdy stavební úřad obdržel sdělení žadatele, že upustil od záměru, ke kterému se rozhodnutí vztahuje. To neplatí, byla-li realizace záměru již zahájena.

„otisk úředního razítka“

Tato písemnost musí být vyvěšena po dobu 15 dnů na úřední desce Úřad městského obvodu Ostrava a současně zveřejněna způsobem umožňujícím dálkový přístup, a po sejmutí vrácena potvrzená zpět Statutární město Ostrava, Úřad městského obvodu Slezská Ostrava, odbor územního plánování a stavebního řádu.

Vyvěšeno dne:

Sejmuto dne:

Razítko, podpis orgánu, který potvrzuje vyvěšení a sejmutí písemnosti.

Poplatek:

Správní poplatek podle zákona č. 634/2004 Sb., o správních poplatcích, ve znění pozdějších předpisů, se nevyměřuje.

Obdrží:Účastníci řízení podle § 85 odst. 1 písm. a)-b) (doručuje se jednotlivě)

1. Statutární město Ostrava, Prokešovo náměstí č.p. 1803/8, 702 00 Ostrava,
v zastoupení PTD Muchová, s.r.o., Olešní č.p. 313/14, Muglinov, 712 00 Ostrava 12, IDDS: di7vpuz
2. Městský obvod Slezská Ostrava, Těšínská č.p. 138/35, Slezská Ostrava, 710 00 Ostrava 10

Účastníci podle § 85 odst. 2 písm. a) (doručuje se jednotlivě)

3. Česká telekomunikační infrastruktura a.s., Olšanská č.p. 2681/6, 130 00 Praha 3, IDDS: qa7425t
4. ČEZ Distribuce, a. s., Teplická č.p. 874/8, Děčín IV-Podmokly, 405 02 Děčín 2, IDDS: v95uqfy
5. GasNet, s.r.o., Klíšská č.p. 940/96, Klíše, 400 01 Ústí nad Labem 1, IDDS: rdxzhzt
6. Advanced World Transport a.s.Hornopolní č.p. 3314/38, 702 00 Ostrava 2, IDDS: gv4cgeh,
7. DIAMO, státní podnik, odštěpný závod ODRA, Sirotčí č.p. 1145/7, 703 00 Ostrava 3IDDS: sjfywke
8. Drážní úřad, územní odbor, Wilsonova č.p. 300/8, 110 00 Praha 1, IDDS: 5mjaaatd
9. Ostravské komunikace, a.s., Novoveská č.p. 1266/25, 709 00 Ostrava 9, IDDS: muut5qe
10. Ostravské vodárny a kanalizace a. s., Nádražní č.p. 3114/28, 702 00 Ostrava 2, IDDS: n8ccgg9

Účastníci řízení podle § 85 odst. 2 písm. b) (doručuje se veřejnou vyhláškou)

Osoby s vlastnickými nebo jinými věcnými právy k sousedním pozemkům:

parc. č.

v katastrálním území Slezská Ostrava,

parc. č. v katastrálním území Radvanice

Osoby s vlastnickými nebo jinými věcnými právy k sousedním stavbám:

Slezská Ostrava č.p.

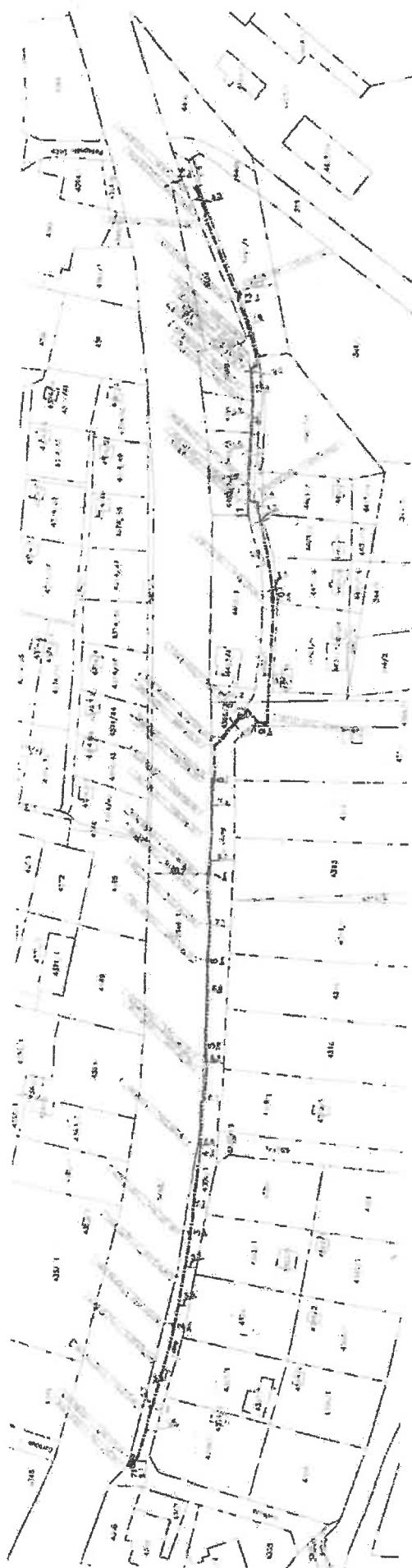
Dotčené orgány (doručuje se jednotlivě)

11. Magistrát města Ostravy, odbor ochrany životního prostředí, Prokešovo náměstí č. p. 1803/8, Moravská Ostrava, 702 00 Ostrava 2, IDDS: 5zubv7w
12. Magistrát města Ostravy, Útvar hlavního architekta a stavebního řádu, Prokešovo náměstí č.p. 1803/8, Moravská Ostrava, 702 00 Ostrava 2, IDDS: 5zubv7w

Ostatní


13. OKD, a.s., Stonavská č.p. 2179, Doly, 735 06 Karviná 6, IDDS: 74tcgdp
14. GEOSAN GROUP a.s., U Nemocnice č.p. 430, 280 02 Kolín 2, IDDS: i7vcy29
15. SMO ÚMOb Slezská Ostrava odbor dopravy a životního prostředí, Těšínská č.p. 138/35, 710 16 Ostrava - Slezská
16. SMO. ÚMOb Slezská Ostrava, odbor vnitřních věcí - k vyvěšení na úřední desce, Těšínská č.p. 138/35, 710 00 Ostrava 10

Příloha: ověřený katastrální situační výkres v měřítku 1:1000



LEGENDA:

- Garis putus-putus: Batas-batas tanah yang belum pasti (Uncertain boundary lines)
- Garis ganda: Jalan atau tanggul (Road or embankment)
- Lingkaran dengan titik: Tiang listrik (Electric pole)
- Kotak: Bangunan (Building)



No. Sketsa: 1051/500
 No. dan Nama: C.131, C.132, C.133, C.134, C.135, C.136, C.137, C.138

No. Sketsa	1051/500
No. dan Nama	C.131, C.132, C.133, C.134, C.135, C.136, C.137, C.138
Tgl. Pengambilan Gambar	...
Jenis Gambar	...
Skala	...
Proyeksi	...
Keterangan	...

VO-1051/500

Handwritten notes:
 No. 1051/500
 No. dan Nama: C.131, C.132, C.133, C.134, C.135, C.136, C.137, C.138