














2482 - dotčená parcela, vlastník SMO, svěřená správa městský obvod Slezská Ostrava

## LEGENDA:

	navržené park. stání popř. komunikace		venkovní silové vedení NN
	stávající strom s ochranným pásmem 2,5m		kabely veřejného osvětlení
	rozhledové trojúhelníky		kanalizační potrubí
	kontejnery		vodovodní potrubí
	navržené vodorovné dopr. značení		plynovodní potrubí NTL
	stávající vodorovné dopr. značení		sdělovací kabely

VEDOUCÍ PROJEKTANT	ZODPOVĚDNÝ PROJEKTANT	VYPRACOVAL	KONTROLA	 <p>Ostravské komunikace, a.s.</p> <p>oddělení dopravního inženýrství          Novoveská 1266/25          Ostrava, Mariánské Hory, 709 00          Tel.: 595 621 111 Fax: 595 621 103          E-mail: okas@okas.cz</p>	
ING. MARGITA NAVRÁTILOVÁ	ING. MARGITA NAVRÁTILOVÁ	ING. MARGITA NAVRÁTILOVÁ	ING. MIROSLAV LAŠTŮVKA		
OBJEDNATEL	Statutární město Ostrava, městský obvod Slezská Ostrava, Těšínská 35, 710 16 Ostrava				
MÍSTO STAVBY	OSTRAVA				
NÁZEV AKCE	<b>PARKOVÁNÍ NOVÁ OSADA</b>			DATUM	březen 2016
				MĚŘÍTKO	
				STUPEŇ	studie
				Č. ZAKÁZKY	ROaVZ/3/16
	ARCHIVNÍ Č.				
NÁZEV VÝKRESU	Lokalita 1 - varianta 2			SOUPRAVA	ČÍSLO VÝKRESU
					<b>3.1.2</b>