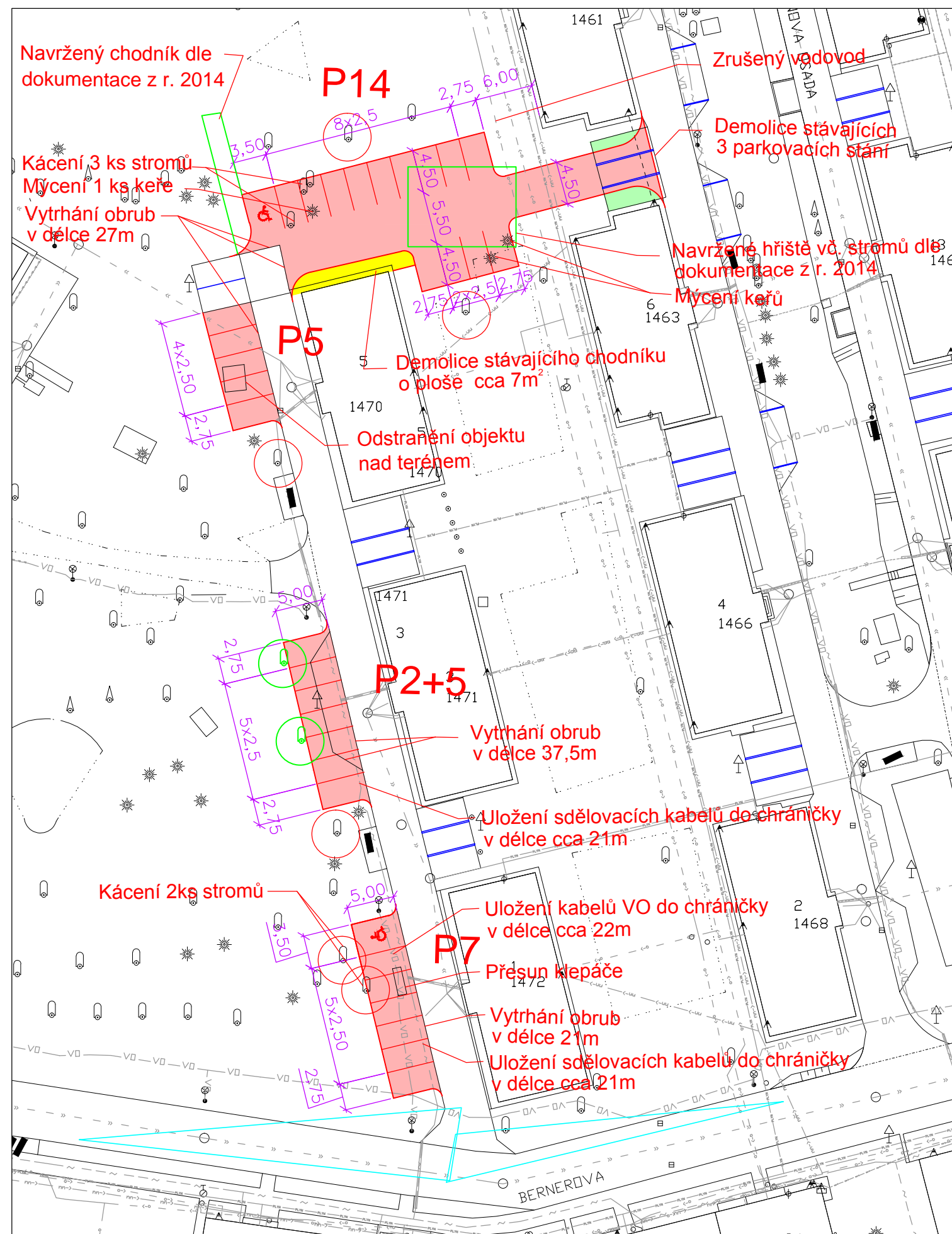
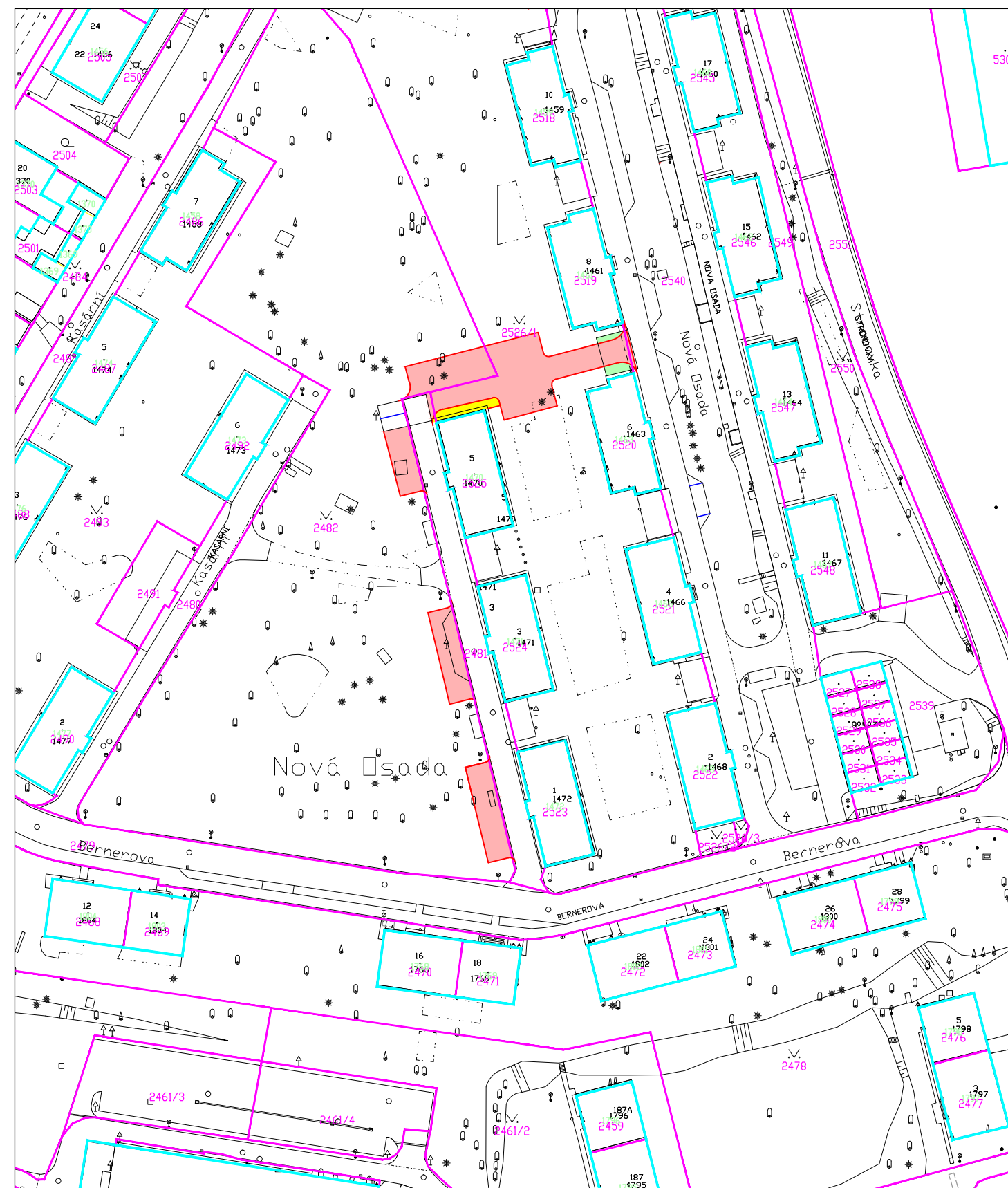


NÁVRH M 1:500



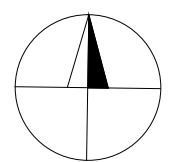
ZÁKRES DO KATASTRÁLNÍ MAPY M 1:1000




2526/1, 2482 - dotčené parcely, vlastníků SMO, svěřená správa městský obvod Slezská Ostrava

LEGENDA:

- navržené park. stání popř. komunikace
- navržený chodník
- navržená zeleň
- stávající strom s ochranným pásmem 2,5m
- navržený strom dle dokumentace z r. 2014
- rozhledové trojúhelníky
- kontejnery
- venkovní silové vedení NN
- kabely veřejného osvětlení
- kanalizační potrubí
- vodovodní potrubí
- plynovodní potrubí NTL
- sdělovací kabely
- stávající vodorovné dopr. značení
- navržené vodorovné dopr. značení



VEDOUCÍ PROJEKTANT	ZODPOVĚDNÝ PROJEKTANT	VYPRACOVAL	KONTROLA	 <b>Ostravské komunikace a.s.</b> oddělení dopravního inženýrství Novoveská 1286/25 Ostrava, Městský obvod Slezská Ostrava, Těšínská 35, 710 16 Ostrava Tel.: 595 621 111 Fax: 595 621 103 E-mail: okas@okas.cz	
ING. MARGITA NAVRÁTILOVÁ	ING. MARGITA NAVRÁTILOVÁ	ING. MARGITA NAVRÁTILOVÁ	ING. MIROSLAV LAŠTŮVKA		
OBEDNATEL	Statutární město Ostrava, městský obvod Slezská Ostrava, Těšínská 35, 710 16 Ostrava				
MÍSTO STAVBY	OSTRAVA			DATUM	březen 2016
NÁZEV AKCE	<b>PARKOVÁNÍ NOVÁ OSADA</b>			MĚŘÍTKO	
				STUPEŇ	studie
				Č. ZAKÁZKY	ROAVZ/3/16
NÁZEV VÝKRESU	Lokalita 2 - varianta 3			ARCHIVNÍ Č.	
				SOUPRAVA	ČÍSLO VÝKRESU
					<b>3.2.3</b>