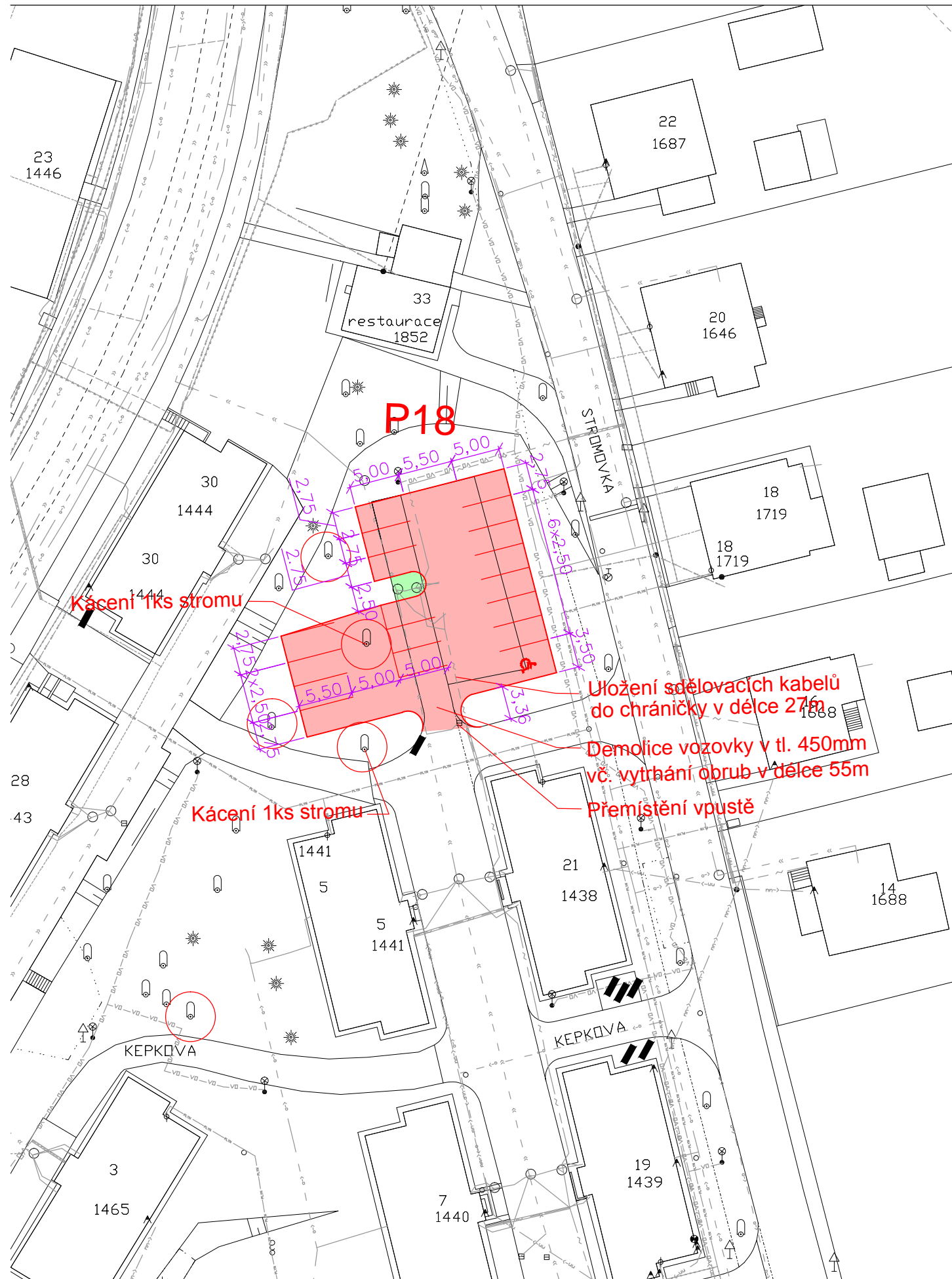
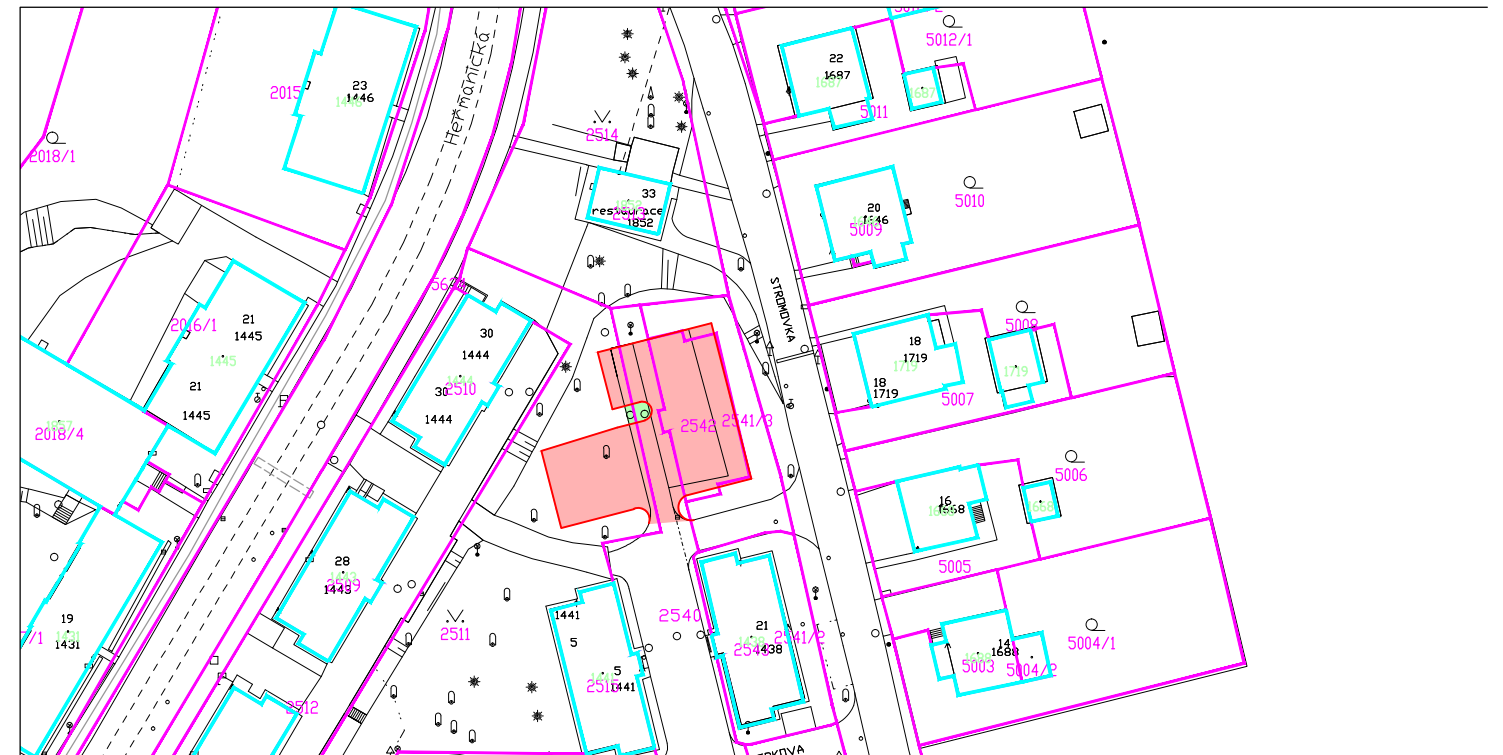


NÁVRH M 1:500



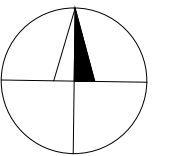
ZÁKRES DO KATASTRÁLNÍ MAPY M 1:1000




2511, 2540, 2541/3, 2542, - dotčená parcela, vlastník SMO, svěřená správa městský obvod Slezská Ostrava

LEGENDA:

- navržené park. stání popř. komunikace
- navržená zeleň
- stávající strom s ochranným pásmem 2,5m
- kontejnery
- stávající vodorovné dopr. značení
- navržené vodorovné dopr. značení
- venkovní silové vedení NN
- kabely veřejného osvětlení
- kanalizační potrubí
- vodovodní potrubí
- plynovodní potrubí NTL
- sdělovací kabely



VEDOUCÍ PROJEKTANT	ZODPOVĚDNÝ PROJEKTANT	VYPRACOVAL	KONTROLA	 <b>Ostravské komunikace, a.s.</b> oddělení dopravního inženýrství Novoveská 1266/25 Ostrava, Mariánské Hory, 709 00 Tel.: 595 621 111 Fax: 595 621 103 E-mail: okas@okas.cz
ING. MARGITA NAVRÁTILOVÁ	ING. MARGITA NAVRÁTILOVÁ	ING. MARGITA NAVRÁTILOVÁ	ING. MIROSLAV LAŠTŮVKA	
OBJEDNATEL	Statutární město Ostrava, městský obvod Slezská Ostrava, Těšínská 35, 710 16 Ostrava			
MÍSTO STAVBY	OSTRAVA			
NÁZEV AKCE	<b>PARKOVÁNÍ NOVÁ OSADA</b>			DATUM březen 2016
				MĚŘÍTKO
				STUPEŇ studie
				Č. ZAKÁZKY ROaVZ/3/16
				ARCHIVNÍ Č.
NÁZEV VÝKRESU	<b>Lokalita 5 - varianta 3</b>			SOUPRAVA
				ČÍSLO VÝKRESU <b>3.5.3</b>